zeitvertreib

Kultur, Erholung, Freizeit im Tagesrhythmus

Freizeitführer

KREIS DÜREN

grünmetropole XXX

Aachen-Düren-Heinsberg – ein Herz mit Ecken & Kanten

2020

Wolfgang Spelthahn

Christoph von den Driesch

Grußwort

LIEBE LESERIN, LIEBER LESER,

haben Sie schon eine Vorstellung davon, wohin Sie Ihr nächster Ausflug führen könnte? Vielleicht mit dem Rad durch die Eifel? Auf einen Markt, in ein Museum oder auf ein Konzert? Die Kreise Düren und Heinsberg sowie die Städteregion Aachen haben ein breit aufgestelltes Portfolio für Sie im Angebot. Und damit Sie nicht den Überblick verlieren, finden Sie nun schon zum elften Mal spannende, unterhaltsame und erlebnisreiche Tagesausflugsziele kompakt gebündelt in dieser Ausgabe des Freizeitführers "Zeitvertreib".
Traditionell bringen Marlene und Dr. Norbert Dreßen von der Agentur ndkom die Broschüre kostenfrei heraus, um Ihnen eine Inspiration für die Freizeitgestaltung zu geben. Jedes Jahr aufs Neue lassen sich die Sehenswürdigkeiten der Region entdecken. Und so können auch Sie Ihren Lebensmittelpunkt stets neu kennenlernen.

Nach dem erfolgreichen Debüt im vergangenen Jahr finden Sie in dieser Broschüre auch diesmal wieder regionale Produkte von regionalen Erzeugern. Denn wer hier einkauft, unterstützt nicht nur die Händler und sichert somit Arbeitsplätze, sondern tut zugleich noch etwas für den Klimaschutz, da lange Transportwege ausbleiben.
Apropos Klimaschutz: Erneut finden Sie auch einige interessante Radrouten in diesem Heft, aber auch diverse Erlebnis- und Entdeckungstouren.

Wir freuen uns außerdem, dass nun erstmals eine niederländische Stadt im "Zeitvertreib" vertreten ist. Die Stadt Kerkrade stellt sich vor und ist mit ihrem ansprechenden Stadtkern und ihren Märkten gewiss einen Ausflug wert.
Sie lesen schon: Die Lektüre der folgenden Seiten lohnt sich. Daher möchten wir einmal mehr allen an dieser Broschüre Beteiligten unseren herzlichen Dank aussprechen. Und Sie, liebe Leserin, lieber Leser, laden wir ein, die Region neu für sich zu entdecken. Auf zum Zeitvertreib!

Wolfgang Spelthahn
Landrat
Kreis Düren

Christoph von den Driesch
Vorsitzender
Grünmetropole e.V.

2020
Inhalt

DER KREIS DÜREN 4

DIE GRÜNMETROPOLE 6

VERANSTALTUNGEN IM JAHRESRHYTHMUS 7
Was ist los 2020 im Kreis Düren und in der Grünmetropole

SEHENSWERT - EMPFEHLENSWERT 11
Erleben, entdecken, verweilen

REGIONALE PRODUKTE 36
Düren, Heinsberg, Aachen Land

AKTIV 38
Raus aus dem Alltag

UNTERWEGS AUF RÄDERN UND ZU FUSS 50
Durchatmen, wohlfühlen, Ruhe finden, Natur spüren

ÜBERSICHTSKARTE 67

IMPRESSUM 35



DER KREIS DÜREN

HIER IST NICHT NUR DAS WASSER IN BEWEGUNG

Der Landrat
Kreisverwaltung Düren
Bismarckstr. 16
D-52351 Düren
Fon: +49 (0) 2421 22-0
Web: kreis-dueren.de

Eine Fläche von 941 Quadratkilometern, gegliedert in 15 Städte und Gemeinden. Rund 270.000 Einwohner, mehr als 130 Kitas und 77 Schulen. Landschaftliche Vielfalt, gute Arbeits- und Bildungsangebote, ein modernes Gesundheitssystem und eine optimale Verkehrsanbindung. Zusammengefasst ist das eine Faktenlage, auf der sich manch einer ausruhen würde. Doch der Kreis Düren hat sich für die kommenden Jahre viel vorgenommen. Denn es gilt:
Da ist noch mehr möglich.

Bis 2025 soll die Einwohnerzahl um 30.000 Bürgerinnen und Bürger steigen. Und dieses Vorhaben ist keineswegs eine fixe Idee, sondern Teil der Wachstumsoffensive, der sich der Kreis verschrieben hat. Während die Baulandpreise und Mieten in den umliegenden Großstädten stetig steigen, sind die Preise im Kreis Düren noch bezahlbar – und einige Dörfer haben dank des Projekts "Unser Dorf hat Zukunft" sogar Goldstatus. Ausgezeichnet werden sie auf Kreisebene für die Dorfentwicklung basierend auf ehrenamtlichem Engagement. Und davon gibt es dieserorts eine Menge. Eine Erhebung der 15 Städte und Gemeinden hat zudem ergeben, dass genügend Fläche für weitere 66.000 Einwohner vorhanden wäre. Und die will genutzt sein.

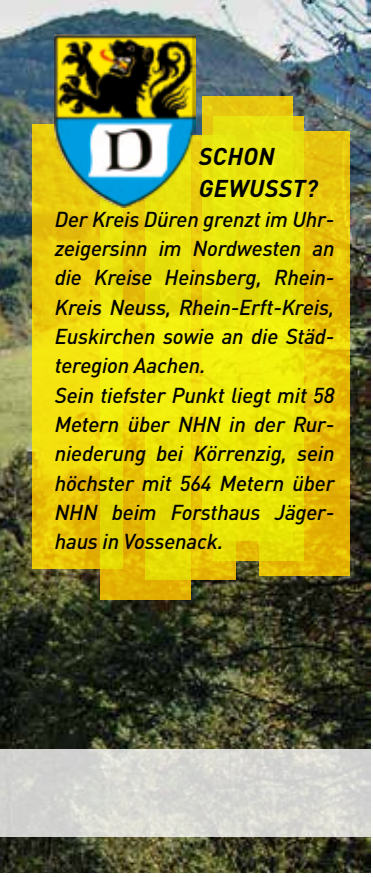

SCHON GEWUSST?

Der Kreis Düren grenzt im Uhrzeigersinn im Nordwesten an die Kreise Heinsberg, Rhein-Kreis Neuss, Rhein-Erft-Kreis, Euskirchen sowie an die Städteregion Aachen.
Sein tiefster Punkt liegt mit 58 Metern über NHN in der Rurniederung bei Körrenzig, sein höchster mit 564 Metern über NHN beim Forsthaus Jägerhaus in Vossenack.

Realistisch ist diese Wachstumsoffensive, weil der Kreis durch sein reiches Angebot an Freizeitaktivitäten, Ausflugsmöglichkeiten, kulturellen und sportlichen Höhepunkten immer mehr Menschen anlockt. Insbesondere Familien schätzen die Infrastruktur.

So wurden zum 1. August 2018 die Beiträge für die Betreuung von Kindern in Tageseinrichtungen weitestgehend aufgehoben. Ein Erfolgsmodell, das fortwährt.

In Zukunft wird die Attraktivität des Kreises Düren noch einmal deutlich ansteigen. Mit dem baldigen Ende des Braunkohleabbaus wird eine einzigartige Seenplatte entstehen, großflächig und nachhaltig. Ohnehin spielt das Thema Wasser künftig eine ziemlich große Rolle. Der Kreis Düren möchte Modellregion für Wasserstofftechnik werden. Die Rurtalbahn wird auf der Schiene Wasserstoffzüge testen, und auch das Tankstellennetz soll ausgebaut werden. Hinzu kommt, dass bereits in diesem Jahr die ersten Busse mit Elektroantrieb durch den Kreis fahren sollen. Tendenz steigend.

Damit sich die Menschen in den 15 Städten und Gemeinden rundum wohl fühlen, wird stetig am Breitbandausbau gearbeitet. Schnelles und stabiles Surfen – für Privates und den Beruf. Dafür setzt sich der Kreis Düren ein. Ebenso für den Klimaschutz. Mehr Baumpflanzungen, mehr Förderungen für erneuerbare Energien und attraktive Angebote für den öffentlichen Nahverkehr - damit das Auto auch mal stehen bleibt. Beispiele gefällig? Der Ausbau des Schienennetzes mit der Bördebahn, dem geplanten "Brain-Train" und dem Lückenschluss Linnich-Baal. Oder ganz aktuell das "Bündnis Knoten Aachen" – unterzeichnet von den regionalen Vertretern aus Politik, Verwaltung und Verbänden. Das Bündnis ist das Versprechen für den baldigen Ausbau des Nah-, Fern- und Güterverkehrs.

Und wer jetzt denkt, dass hier schon Schluss ist, der irrt. Denn neue Gewerbe- und Wohngebiete stehen ebenso auf der Agenda wie der Ausbau als Wissenschafts- und Forschungsstandort.

Große und vielfältige Projekte für einen großen und vielfältigen Kreis Düren – mit einem Versprechen: Das wird ein spannendes Jahr 2020.

KREIS DÜREN
... WIR MACHEN DAS!

DIE GRÜNMETROPOLE

Die Entdeckung einer neuen Landschaft

grünmetropole XXX
Aachen-Düren-Heinsberg

GRÜNMETROPOLE E.V.

Konrad-Adenauer-Allee 7
D-52477 Alsdorf

Fon: + 49 (0) 241 5198-2604
Email: info@gruenmetropole.eu
Web: gruenmetropole.eu

Aus dem EuRegionale-Projekt „Industrielle Folgelandschaft“ ist im Jahr 2008 die „Grünmetropole“ entstanden.

Durch die gemeinsame Bergbau-Vergangenheit geprägt, formierte sich so eine kulturell abwechslungsreiche und landschaftlich außergewöhnliche Region zwischen Belgien, den Niederlanden und Deutschland. Basierend auf diesen Strukturen wurde im Jahr 2009 der Grünmetropole e.V. gegründet.

Themenschwerpunkt der Arbeit des Tourismusvereins ist die Förderung der Naherholung und der regionalen touristischen Entwicklungen in den Themen Natur, euregionale Kultur und Industriekultur. So bietet die Region Aachen-Düren-Heinsberg dem Besucher auf engstem Raum spannende Entdeckungsmöglichkeiten und Kontraste. Industriell geprägte Folgelandschaften, weitläufige Haldenlandschaften und Flusstäler warten darauf, von Ihnen erkundet zu werden.
Der umfangreiche Online-Rad- und Wanderroutenplaner sowie die App der

Grünmetropole (s. Seite XX) informieren den Besucher hierbei über die vielen Besonderheiten und Rad- und Wandertouren der Dreiländerregion.
Unter www.gruenmetropole.eu erfährt der Besucher alles Wissenswerte über die Region und findet eine Vielzahl an spannenden Sehenswürdigkeiten und Freizeitangeboten rund um die Themen Bergbau, Natur und (Industrie-)Kultur. Zusätzlich kann über die Homepage kostenloses Infomaterial, Broschüren und Kartenmaterial bestellt werden.

Momentan setzt der Grünmetropole e.V. in enger Zusammenarbeit mit dem Kreis Düren, dem Kreis Heinsberg und der StädteRegion Aachen das NRW-EFRE Projekt „Raderlebnis RUR“ um. Hierbei wird der schon bestehende Rurufer-Radweg durch Baumaßnahmen und durch die Inszenierung von Rast- und Erlebnisstandorten (bis voraussichtlich Herbst 2020) attraktiviert. Freuen Sie sich auf einen erlebnisreichen Radweg!

Veranstaltungen 2020

Ohne Anspruch auf Vollständigkeit, Änderungen und Irrtümer vorbehalten.

MÄRZ 2020

schrit_tmacher Festival

03. März - 05. April
Aachen, Heerlen und Eupen

Ostermarkt

14. & 15. März
Haus der Stadt, Düren

"Glückswoche"

20. & 29. März
Wassenberg

APRIL 2020

E-Mobile-Rallye

05. April
Heinsberg

Öcher Osterbend

11. April - 27. April
Bendplatz, Aachen

British Flair mit Country Fair

24. April - 26. April
Schloß Merode, Langerwehe

MAI 2020

Frühlingsmarkt

02. & 03. Mai
Brückenkopf-Park, Jülich

Kunsttour - Tag des offenen Ateliers

03. Mai
Heinsberger Land

Veranstaltungen 2020

Ohne Anspruch auf Vollständigkeit, Änderungen und Irrtümer vorbehalten.

MAI 2020 (Forts.)

Internationaler Museumstag
17. Mai
Region

16. Epochenfest
31. Mai. & 01. Juni
Brückenkopf-Park, Jülich

CHIO Aachen
29. Mai - 07. Juni
Aachen

JUNI 2020

Deutscher Mühlentag
01. Juni
Heinsberger Land

Maifest Merode
05. & 07. Juni
Schloß Merode, Langerwehe

Kunsthandwerkerinnenmarkt
20. & 21. Juni
Schlossplatz, Jülich

Retro Classics "Picnic au Chateau"
21. Juni
Schloß Merode, Langerwehe

13. indeland Triathlon
21. Juni
indeland

TriLAGOn (Triathlon)
21. Juni
Heinsberg

Spannungen
21. - 28. Juni
innogy-Kraftwerk, Heimbach

JULI 2020

Düren Summer Brass
03. - 05. Juli
Schloß Burgau, Düren

Niederrheinischer Radwandertag
05. Juli
Heinsberger Land

BÜHNE UNTER STERNEN

Open Air Festival auf Burg Nideggen

Eine historische Burg, erhöht gelegen, mit großem Burghof und weitem Blick über das Eifeler Land – kann es einen romantischeren Ort geben, um Live-Musik open air zu genießen? Die „Bühne unter Sternen“ feierte 2016 auf der Burg Nideggen ein rauschendes und sonnendurchflutetes Comeback. Seitdem gaben sich Stars wie Jamie Cullum, Gregory Porter, Maceo Parker, Joris, Till Brönner, Adel Tawil, Caro Emerald und Andreas Bourani die Ehre.

Und auch 2020 ist es erklärtes Ziel aller Beteiligten, unter der Schirmherrschaft von Landrat Wolfgang Spelthahn mit hochwertigen, aber bezahlbaren Konzerten Musikfans aller Altersklassen anzusprechen. Mit Max Giesinger (20.8.), Milow (21.8.) und Joss Stone (23.8.) freuen wir uns auf nationale und internationale Stars, an weiteren wird gearbeitet. Genießen Sie unvergessliche Konzerte unter freiem Himmel und sichern Sie sich jetzt Ihre Tickets.

www.buehne-unter-sternen.de

Max Giesinger

Milow


Joss Stone



Stadt Düren
...lebendig, offen
-mittendrin-

STADT DÜREN

Amt für Stadtentwicklung
Abt. Vermessung
D-52348 Düren
Fon: +49 (0) 2421 25 1341 / 1342
Email:kirmes@dueren.de
Web: annakirmes.de

25. Juli, 15 Uhr:
46. Weltmeisterschaft im Kirschkernweitspucken

28. Juli, ganztägig:
Familientag (halbe Fahrpreise)

29. Juli ab 15 Uhr:
Seniorennachmittag (Festzelt)

31. Juli, gegen 22:15 Uhr:
Großfeuerwerk

DÜRENER ANNAKIRMES

Das größte Volksfest der Euregio Maas-Rhein

Vom 25. Juli bis 2. August 2020 dreht sich täglich ab 11 Uhr in Düren wieder Alles um das größte Volksfest der Euregio Maas-Rhein: Die Annakirmes! Die weit über die Grenzen Dürens bekannte Annakirmes zieht jährlich nahezu 1 Million Besucher in ihren Bann und ist das Highlight im Dürener Veranstaltungskalender!

Rund 170 Schausteller und Händler verwandeln den Platz an der Rur für neun Tage in eine bunte Kirmeswelt. Zahlreiche Kinderfahrgeschäfte, Geisterbahnen, Laufgeschäfte, Spiele, Verlosungen sowie rasante und gemütliche Fahrgeschäfte sorgen für das außergewöhnliche Flair der Annakirmes!

Traditionell findet am Eröffnungssamstag, 25. Juli, ab 15 Uhr die Weltmeisterschaft im Kirschkernweitspucken auf dem Hundesportplatz unmittelbar neben dem Festplatz statt. Der Weltrekord (Ausrollpunkt des Kerns) liegt derzeit bei sagenhaften 22,52 m!

Ein weiterer Höhepunkt der Kirmes ist der Familientag am Kirmesdienstag, 28. Juli. An diesem Tag besteht für alle Kirmesfreunde die Gelegenheit, die Kirmes bei vergünstigten Preisen zu besuchen. Halbe Preise bei den Fahrgeschäften und Ermäßigungen an den übrigen Verkaufsständen sorgen für ganztägigen Kirmesspaß!

Der Freitag, 31. Juli, steht ganz im Zeichen des großen Brillant-Feuerwerks. Mit einem der spektakulärsten Feuerwerke der Region bedanken sich die Beschicker der Annakirmes bei ihren Besuchern für neun tolle Kirmestage.

Weitere Sonderveranstaltungen, wie z. B. der Seniorennachmittag und der Rheinische Abend im Festzelt runden das abwechslungsreiche Angebot der Kirmes ab.

Der Annakirmesplatz an der Aachener Straße ist fußläufig von der Innenstadt sehr gut erreichbar. Die Rurtalbahn fährt den Platz an der Haltestelle "Annakirmesplatz" an, und Pendelbusse sorgen für eine problemlose Anreise zum Kirmesplatz.

Veranstaltungen 2020

Ohne Anspruch auf Vollständigkeit, Änderungen und Irrtümer vorbehalten.

JULI 2020 (Forts.)

Dürener Jazztage

15. - 19. Juli
Innenstadt, Düren

Annakirmes

25. Juli - 02. August
Annakirmesplatz, Düren

Märchenträume im Park

26. Juli
Brückenkopf-Park, Jülich

Int. Deutsche Tennismeisterschaften U 14

27. Juli - 01. August
Düren

AUGUST 2020

SchlemmerMarkt Rhein-Maas

06. & 09. August
Wassenberg

Oper "Nabucco"

15. August
Schloß Merode, Langerwehe

Bühne unter Sternen

20., 21. & 23. August
Burg Nideggen, Nideggen

Dürener Mundartfestival

28. - 30. August
Willy-Brandt-Park, Düren

Kurpark Classix

30. & 31. August
Kurpark, Aachen

SEPTEMBER 2020

Tag des offenen Denkmals

13. September
Region

Herbstmarkt

19. & 20. September
Brückenkopf-Park, Jülich

OKTOBER 2020

Oktoberfest

09. & 10. Oktober
Brückenkopf-Park, Jülich

Tag des Apfels im Park

11. Oktober
Brückenkopf-Park, Jülich

Herbstlichter im Park

17. Oktober - 08. November
Brückenkopf-Park, Jülich

NOVEMBER 2020

Romantischer Weihnachtsmarkt

25. November - 20. Dezember
Schloß Merode, Langerwehe

Haldenzauber

27. November - 03. Januar 2021
Hückelhoven

Töpfermarkt

28. & 29. November
Töpfereimuseum, Langerwehe

Andreasmarkt

30. November
Linnich

HERZOGENRATH	12
ERLEBNISBUS KERKRADE	14
DIE KUPFERSTADT STOLBERG	15
DÜREN - DIE VIELFÄLTIGE EINKAUFS- UND KULTURSTADT	16
FREIZEIT(T)RÄUME IM indeland	18
EVENT-GASTRONOMIE IM "INDUSTRIAL LOOK"	19
JÜLICH - HISTORISCH UND MODERN	20
DIE RUREIFEL - URLAUB VOR DER HAUSTÜR	21
KREUZAU	22
HISTORISCHE SENFMÜHLE MONSCHAU	23
KLOSTER MARIAWALD	23
auf ins msueum! naar het museum!	24
LEOPOLD-HOESCH-MUSEUM & PAPIERMUSEUM DÜREN	25
RÖMERTHERMEN ZÜLPICH	26
RAUS INS MUSEUM! - LVR-FREILICHTMUSEUM KOMMERN	27
VOGELSANG IP: ALLES - AUSSER GEWÖHNLICH	28
WILDNIS(T)RÄUME	29
LVR KULTURHAUS LANDSYNAGOGE RÖDINGEN	30
DEUTSCHES GLASMALEREI-MUSEUM LINNICH	31
STADTMUSEUM DÜREN und MUSEUM EUROPÄISCHE KUNST	31
WASSER-INFO-ZENTRUM und KUNSTAKADEMIE	32
BURGENMUSEUM NIDEGGEN	32
TÖPFEREIMUSEUM, MUSEUM ZITADELLE, BERGBAUMUSEUM	33
ENERGETICON ALSDORF	34

SEHENSWERT - EMPFEHLENSWERT

SCHON GEWUSST?

Das von Josef Esser entworfene Wappen der Stadt zeigt in Silber (weiß) den zweigeschwänzten golden (gelb) bewehrten roten Limburger Löwen. Herzogenrath gehörte bis 1793 zum Herzogtum Limburg und erhielt in der zweiten Hälfte des 13. Jahrhunderts die Stadtrechte.

HERZOGENRATH

Ausgangspunkt für Besichtigungen, Führungen, Wanderungen und Radtouren

Herzogenrath - Menschen einer Stadt: Von H wie Heimat bis H wie Herz ist Trumpf

Der neue Stadtfilm ist eine bunte Mischung interessanter Eindrücke aus einem bewegten Stadtleben, die sicherlich neugierig auf unsere schöne Stadt an der deutsch-niederländischen Grenze macht.

https://www.youtube.com/watch?v=R_twd4qeK4s&t=12s

Ob Sie die Halden der Region erkunden, dem Verlauf der Wurm folgen oder auf römischen Pfaden wandern wollen, Herzogenrath ist Ausgangspunkt für zahlreiche Unternehmungen.
Besonders die bewegte Grenzgeschichte der Städte Herzogenrath (DE) und Kerkrade (NL), der ersten symbolischen Europastadt "Eurode", die städtebaulich und kulturell eine Einheit bildet, und die Bergbauepoche sind noch heute erlebbar.

Burg Rode

Im Zentrum von Herzogenrath erhebt sich auf einem Felsen das Wahrzeichen der Stadt, die Burg Rode. Einst zur Sicherung der unterhalb liegenden Zollstelle und zum Schutz des nahen Klosters Rolduc gedacht, verstehen sich Burg und Park heute als grenzüberschreitende Kulturbegegnungsstätte und sind beliebte Kulissen für vielfältige Veranstaltungen und Ausstellungen. Höhepunkt und Publikumsmagnet bildet dabei das jährlich am ersten Sonntag im Juni stattfindende Burgfest, das den ganzen Stadtkern mit einschließt.
Die Geschichte der Burg und des Landes von Rode, insbesondere des historischen Dreiecks Burg Rode - Kloster Rolduc - Baalsbrugger Mühle, wird in den atmosphärischen Gewölbekellern der Burg eindrucksvoll in Szene gesetzt. Besucher tauchen ein in die Bau- und Nutzungsgeschichte der Burg, die schaurige Zeit der „Bockreiter“, einer Räuberbande des 18. Jahrhunderts und

der inquisitionsähnlichen Justiz der Zeit, und werfen einen Blick zu den niederländischen Nachbarn in der Grenzregion vis á vis von Burg, Kloster und Mühle. Die Dauerausstellung ist Teil des LVR-Projekts "Erlebnisraum Römerstraße Via Belgica".

Kunsthaus Eurode Bahnhof

Das Kulturzentrum hat sich zu einer wichtigen Plattform für Kunst und Künstler aus der Euregio entwickelt. Mit hochkarätigen Kunstausstellungen, Kunstaktionen und Podiumsdiskussionen, mit Literaturlesungen und Konzertveranstaltungen findet das Kunsthaus Eurode Bahnhof große öffentliche Beachtung und Anerkennung.

Grube Adolf Park

Nach dem Motto „Die Vergangenheit lebendig erhalten – die Zukunft gestalten“ ist mit dem „Grube Adolf Park Merkstein“ eines der größten und markantesten Areale der Bergbauepoche in Herzogenrath für die Bevölkerung zurückgewonnen worden. Mit der Bergehalde und dem ehemaligen Zechengelände Adolf in Merkstein wurde ein Anziehungspunkt der besonderen Art kreiert: spektakuläre Ausblicke auf die euregionale Grenzregion, urwüchsige Vegetation, Wildnis und gepflegte Spiel- und Parkareale. Der Grube Adolf Park ist einzigartig in der Region und in seiner Schönheit und Vielfalt außergewöhnlich.

Das Wurmtal

Das Wurmtal erstreckt sich über das gesamte Gebiet Herzogenraths, von Kohlscheid über Herzogenrath nach Merkstein. Aufgrund der großen Ausdehnung (mehr als 25 km) ermöglicht es intensive Wanderungen und Spaziergänge durch eine von Flussmäandern geprägte Landschaft.

Der Weiße Weg

Der Weiße Weg ist das Rückgrat des sogenannten „Pferdelandparks“, eines nahezu unbebauten Gebietes in der Region Kerkrade, Herzogenrath und Aachen. Über staatliche und kommunale Grenzen hinweg macht der Weiße Weg Wanderern und Radfahrern ein Mosaik von Landschaften erlebbar, dass aus mehreren sehr unterschiedlichen Kulturräumen besteht. Ein hervorragendes Orientierungs-, Leit- und Informationssystem aus Stahlstelen, in weißen Beton gegossenen Spuren und Meilensteinen führen über 30 Kilometer von Station zu Station.

Adressen zu weiteren Infos finden Sie oben rechts.

STADT HERZOGENRATH

Rathausplatz 1
52134 Herzopgenrath
+49 (0) 2406 83-0
www.herzogenrath.de

www.eurode.eu
www.burgrode.de
www.bergbaudenkmal-adolf.de
www.pferdelandpark2008.eu

Rad- und Wanderroutenplaner:
www.gruenmetrople.eu

Eurode Business Park

Der Weiße Weg

Grube Adolf Park

ERLEBNISBUS KERKRADE

Erlebe während einer Rundfahrt die touristischen Perlen Kerkrades

ERLEBNISBUS KERKRADE
Haltestelle: Wiebachstraat 75,
6466 NG Kerkrade (NL)
Fon: +31 43 609 8500
Web: erlebekerkrade.de
Email: beleef@kerkrade.nl

Rundfahrten:
1. Juli bis 28. Oktober jeden
Mittwoch um 13:00 Uhr

Auch in diesem Sommer fährt der Erlebnisbus wieder zahlreiche touristische Anziehungspunkte und Sehenswürdigkeiten in Kerkrade (NL) an. Vom 1. Juli bis 28. Oktober 2020 können Besucher an jedem Mittwoch während einer 2,5 Stunden dauernden Rundfahrt mit Führung die schönsten Stellen der Stadt bewundern. So erfahren Sie alles über das Kerkrade von früher und heute.

Publikumsmagnete

Der Erlebnisbus verbindet auf einzigartige Weise alle touristischen Perlen, die Kerkrade zu bieten hat. Neben der mehr als 900 Jahre alten Abtei Rolduc verfügt die Stadt über weitere Publikumsmagnete wie den GaiaZOO, LeisureDome, Continium Discovery Center, Columbus Earth Center und das Cube Design Museum. Es gibt auch kleine Juwelen zu besichtigen, wie den Schacht Nulland und den Botanischen Garten. Nicht zu vergessen - die einzigartige Natur im Amstelbach- und Wurmtal.
Kerkrade bietet einfach sehr schöne Orte zum Verweilen!

Extras

Bei der Rundfahrt mit dem Erlebnisbus steigen die Passagiere zweimal aus und können dabei unter der Leitung eines Führers einen (kurzen) Blick auf zwei Sehenswürdigkeiten von Kerkrade werfen. Die Ausstiegsorte sind von Fahrt zu Fahrt unterschiedlich. Außerdem erhalten die Besucher einen Prospekt, in dem alle touristischen Sehenswürdigkeiten zu finden sind.

Tickets

Vom 1. Juli bis 28. Oktober d. J. fährt der Erlebnisbus an jedem Mittwoch um 13:00 Uhr in der Nähe des Roda JC Stadion (Wiebachstraat 75) ab. Um 13:15 Uhr können Besucher auch an der Rodahalle in Kerkrade-Zentrum einsteigen. Die Haltestellen sind mit einem speziellen „Beleefbus Kerkrade“-Schild deutlich gekennzeichnet. Der Fahrpreis für Erwachsene beträgt drei Euro pro Person, der Fahrpreis für Kinder einen Euro. Tickets sind online unter erlebekerkrade.de erhältlich.

DIE KUPFERSTADT STOLBERG

Die Wiege der Industrie

Kommen Sie mit Neugier nach Stolberg, der etwa 60.000 Einwohner großen Stadt in der StädteRegion Aachen.

Stolberg überrascht seine Besucher mit Kontrasten aus Natur und Industriegeschichte. Der historische Stadtkern lädt die Besucher mit seinen verwinkelten Gassen zu einer Entdeckungstour ein und die mittelalterlich anmutende Burg - das Wahrzeichen der Kupferstadt - thront auf einem mächtigen Kalksteinfelsen oberhalb des Vichttales. Die einzigartigen Kupferhöfe und die 3 Altstadtkirchen sind Zeitzeugen der industriellen Entwicklung und Blütezeit Stolbergs im 17. und 18. Jahrhundert. Die historischen Dorfkulissen in Bruchsteinmauerwerk wie beispielsweise im Stadtteil Alt-Breinig vermitteln noch sehr viel Urwüchsigkeit. Sehenswert sind zudem die verschiedenen Museen Stolbergs. Das Museum in der Torburg fühlt sich der Historie und dem Handwerk verpflichtet. Das Museum Zinkhütter Hof gewährt Einblicke in die Industrie- und Sozialgeschichte des Aachener Raums.

Im Süden von Stolberg liegen weitläufige bewaldete und abwechslungsreiche Erholungszonen mit zahlreichen Naturschutzgebieten. In den waldreichen Gebieten rund um die Wehebachtalsperre befindet man sich bereits mitten im Naturpark Nordeifel. Die Naturschutzgebiete „Schlangenberg“ oder das „Münsterbachtal“ sind bei Erholungssuchenden und Botanikfans bekannte Ziele. In den Monaten Mai bis August findet man hier das bekannte Stolberger Galmeiveilchen, eine äußerst seltene Art aus der Gattung der Veilchen, die nur auf schwermetallhaltigen Böden in der Umgebung von Aachen vorkommt.

Das Highlight unter den zahlreichen Wanderwegen der Region ist die etwa 16 Kilometer lange „Kupferroute“, welche vom Stolberger Alter Markt bis Aachen Kitzenhaus binnen eines halben Tages erwandert werden kann. Der Weg bietet den Wanderern nicht nur unvergessliche Naturerlebnisse, sondern führt auch zu eindrucksvollen Zeugnissen der Geschichte in Stolberg. Über die Kupferroute gelangen Sie zum Premium-Wanderweg Eifelsteig.

Kupferstadt Stolberg

STOLBERG-TOURISTIK

Fon: +49 (0) 2402 999 0080
Email: touristik@stolberg.de
Web: stolberg-erleben.de

Regelmäßige öffentliche Führungen (ohne Anmeldung, kostenpflichtig)
Altstadt-Führung:
Jeden 1. Samstag im Monat, 15 Uhr, ganzjährig, Treffpunkt: Galminusbrunnen, Dauer 1,5 Stunden.
Burg-Führung:
Jeden 2. Sonntag im Monat, 15 Uhr, April bis Oktober, Treffpunkt: Eingang Museum Torburg, Dauer 1,5 Stunden.
Kupferhof-Führung:
Jeden 3. Sonntag im Monat, 15 Uhr, April bis Oktober, wechselnde Treffpunkte, Dauer 1,5 Stunden.

Wir freuen uns auf Sie!

DÜREN

DIE VIELFÄLTIGE EINKAUFS- UND KULTURSTADT

Die Stadt an der Rur liegt am Rande der Eifel in schöner Natur und dennoch zentral zwischen Aachen und Köln. Daher bietet sie sich als abwechslungsreiches Reiseziel an.

Naturliebende können den RurUfer-Radweg oder die Dürener Seenrunde mit dem Rad erkunden und den Tag an einem der schönen Badeseen in Gürzenich und Echtz ausklingen lassen.

Die Wasserburgen-Route führt dagegen zum Schloss Burgau, das sich in einem kleinen Wald befindet und ein wahres Schmuckstück ist. Dort finden Sie regelmäßig kostenlose Ausstellungen.

Auch das kulturelle Angebot der Stadt wartet darauf entdeckt zu werden. Eine Theatervorstellung im Haus der Stadt ist ebenso sehenswert wie das Stadtmuseum, das die Geschichte Dürens ansprechend aufbereitet, und das Leopold-Hoesch-Museum, das mit seiner Sammlung von Werken des Expressionismus und der Klassischen Moderne beeindruckt.

Besonders lohnenswert ist außerdem ein Besuch des neugestalteten Papiermuseums. Es zeigt Einblicke in die Geschichte und Vielfältigkeit des Werkstoffes Papier, der eine große Bedeutung für die Stadt Düren hat.

Diese wird auch in den Stadtführungen deutlich, die das ganze Jahr über stattfinden und verschiedene Themen in den Fokus rücken, wobei sowohl die Geschichte, als auch die Kultur und das Lebensgefühl Dürens anschaulich und lebendig werden.

Eine der bedeutsamsten Sehenswürdigkeiten ist die

Annakirche, die, seitdem das Annahaupt 1501 nach Düren kam, ein wichtiges Pilgerziel und Zwischenstation des Jakobsweges darstellt. Die Anna-Reliquie, um die man sich mit Mainz stritt und turbulente Zeiten auslöste, wurde letztlich Düren zugesprochen.

Die heilige Anna ist auch Patronin der jährlich stattfindenden Annakirmes, die überregional für ihre beeindruckenden Fahrgeschäfte und vielfältigen Aussteller bekannt ist.

Kleinere Märkte wie der Maimarkt, der Schlemmermarkt und der Herbstmarkt finden ebenfalls über das Jahr statt und bringen abwechslungsreiche Angebote in die Stadt. Der beliebte Wochenmarkt, der jeden Dienstag, Donnerstag und Samstag stattfindet, zieht viele Menschen nach Düren, die den Besuch mit einer Shoppingtour in der Einkaufsstadt der kurzen Wege verbinden.

Denn neben dem großen Einkaufszentrum „Stadt-Center“ bieten verschiedene Einzelhändler, Fachgeschäfte und Warenhäuser attraktive Angebote in der Innenstadt, die für jeden Geschmack etwas zu bieten haben.

Als Startpunkt für den Besuch in Düren eignet sich der iPUNKT am Marktplatz, in dem Sie sich mit Stadtplänen und Informationen über die Angebote in der Stadt eindecken können.

iPUNKT
DÜREN

iPUNKT
Markt 6
D-52349 Düren
Fon: +49 (0) 2421 25 25 25
Email: info@ipunkt-dueren.de
Web: dueren-tourismus.info
Öffnungszeiten:
Mo-Fr 9-18 Uhr, Sa 9-14 Uhr

TERMINE
Trödelmarkt: 4. bis 6. April
Kinderstadtführung: 8. April
Mit Schutzmann Wölk unterwegs: 25. April und 6. Juni
Maimarkt: 30. April bis 3. Mai
Geranienmarkt: 3. Mai
Annakirmes: 25. Juli bis 2. August
Stadtfest: 18. bis 20. September
Herbstmarkt: 25. Oktober
Düren leuchtet: 7. November
Schlemmermarkt: 13.05., 10.06., 8.7., 12.08., 9.9., 14.10.
Weihnachtsmarkt: 19. November bis 30. Dezember
Weitere Informationen und Veranstaltungstermine auf www.dueren-tourismus.info.

FREIZEIT(T)RÄUME im indeland

ENTWICKLUNGS-GESELLSCHAFT indeland GMBH

Bismarckstraße 16
D-52351 Düren
Email:info@indeland.de
Web: indeland.de

InfoCenter indeland
Bahnhofstraße 14
D-52379 Langerwehe

Auf die Frage: „Was ist indeland?“ gibt es viele Antworten. Die einfachste lautet: indeland ist eine Landschaft in Bewegung. Das Städtedreieck Eschweiler-Jülich-Düren ist eine über Jahrhunderte gewachsene, geschichtsträchtige Industrie- und Kulturlandschaft, geprägt vor allem durch den Braunkohletagebau und die Landwirtschaft. Durch die Umsetzung zahlreicher Projektideen entwickelt die Region nach und nach ein neues Antlitz.
indeland, das ist eine großartige Idee voller Fantasie, Spaß, Natur, Energie und Perspektiven.
indeland, das ist eine Investition in die Zukunft der Menschen, die hier wohnen und arbeiten, aufwachsen, lernen und sich erholen wollen.
indeland, das ist ein FREIZEIT(T)RAUM.
Erleben Sie Vergangenheit, Gegenwart und Zukunft einer Landschaft im Wandel und finden Sie Ihren ganz persönlichen Lieblingsplatz im indeland.
Ein Highlight ist mit Sicherheit das 36 m hohe architektonische Wahrzeichen des indelandes, der Indemann auf der Goltsteinkuppe in Inden. Von seinen zahlreichen Plattformen bietet sich ein weitreichender, spektakulärer Rundumblick auf das einzigartige Panorama der Tagebaulandschaft. Hier lässt sich der Wandel der Landschaft in immer wieder neuen Einblicken erleben. Zusammengesetzt aus 20.000 stählernen Einzelteilen wiegt der Indemann stolze 280 Tonnen. 216 Stufen führen in seinem Innern über 12 Ebenen bis zur obersten Aussichtsplattform.

Ein weiterer spektakulärer Ausblick bietet sich für Besucher des indelandes auf der Sophienhöhe, auch Monte Sophia genannt. Die Sophienhöhe ist eine durch den Abbau von Braunkohleflözen des Tagebaus Hambach entstandene rekultivierte Abraumhalde, die sich östlich von Jülich etwa 300 m in die Höhe streckt. Damit überragt sie die flache Bördelandschaft um fast 200 m. Bis auf die Sohle des Tagebaus sind es sogar knapp 600 m. Durch Rekultivierungsmaßnahmen bietet die Sophienhöhe schon heute bei aktivem Tagebaubetrieb eine weitläufige Fläche für Freizeit und Erholung im Grünen. Verschiedene Aussichtspunkte, ein ausgebautes Wegenetz von fast 100 Km, aber auch Reit- und Radwege, zahlreiche Grillhütten und ein Spielplatz machen die Sophienhöhe zu einem beliebten Ausflugsziel.

DORINT · HOTEL · DÜREN

Event-Gastronomie im "Industrial Look"

Seit Dezember 2018 hat in Dürens Innenstadt das neu erbaute Dorint Hotel seine Türen geöffnet. Das Hotel bietet nicht nur Übernachtungsmöglichkeiten mit 120 Doppelzimmern, sondern auch ein spannendes Gastronomiekonzept und ein angeschlossenes Konferenzzentrum.

Das Restaurant „DURON Bar · Grill" im Industrial Design ist nicht nur für die Hotelgäste, sondern auch für alle Dürener eine kulinarische Adresse zu allen Tageszeiten. Der Start in den Tag beginnt mit einem ausgiebigen Frühstücksbuffet, inklusive Kaffee- und Teespezialitäten, und einer Auswahl an vielen regionalen Produkten.

Der Sonntag steht im Zeichen der „Familie", so auch im Dorint Hotel. Jeden Sonntag und an ausgewählten Feiertagen findet von 11.30 – 15 Uhr der Familienbrunch statt. Das Küchenteam verwöhnt die Gäste mit einem kulinarischen Buffet aus vielen leckeren Frühstücks-Klassikern, kalten Vorspeisen, sowie köstlichen Hauptgerichten mit verschiedenen Beilagen und Dessert-Spezialitäten.

Von Montag bis Freitag ist das DURON Bar · Grill ein perfekter Ort, um die Mittagspause zu verbringen. Mit dem Mittagspausen-Bonuspass, ist jedes 10. Gericht gratis. Am Abend verwandelt sich dieser Ort in ein À-la-carte-Restaurant, mit Klassikern aus dem Wok oder vom BBQ Grill. Ein Highlight des Hauses ist das Dry Aged, live zubereitet in der offenen Showküche. Neben vielen regionalen Produkten darf auch der saisonale Aspekt nicht fehlen, wie z.B. frischer Spargel, Pfifferlinge, oder auch frisch gebratene Gänse und Wild Spezialitäten in der Weihnachtszeit.

Das direkt angebundene Konferenzzentrum ist mit vier Räumen á 90 m² und einem Foyer flexibel miteinander kombinierbar und bietet Platz für Veranstaltungen, wie Konferenzen und Tagungen, aber auch Bälle und Festtagsevents bis hin zu privaten Anlässen. Ist die Traum-Hochzeitslocation noch nicht gefunden? Der Festsaal bietet Platz für bis zu 210 Personen an runden Tischen. Die angrenzende Terrasse eignet sich perfekt für Sektempfänge oder Foto-Sessions.

Dorint
Hotel
Düren

Dorint · Hotel · Düren
Moltkestraße 35 · 52351 Düren
dorint.com/dueren
Ein Angebot der Dorint GmbH
Aachener Str. 1051 · 50858 Köln

DURON
BAR · GRILL

Frühstücksbuffet
Täglich. ab 06.30 Uhr
Buffet inkl. Kaffee, Tee-Spezialitäten und Säften pro Person 18,00 € (Kinder bis 12 J. frei, 12 – 16 J. 9 €)

Familienbrunch
Sonntags 11.30 – 15.00 Uhr
Buffet inkl. Frühstücks-Klassiker, Hauptgänge, Desserts pro Person 28,00 € (Kinder bis 12 J. frei, 12 – 16 J. 14 €.)

Reservierung unter Tel.:
+49 2421 44022-967 oder
bankett.dueren@dorint.com

STADT JÜLICH

HISTORISCH UND MODERN

Mittelzentrum mit attraktiven Angeboten

Jülich ist eine Stadt mit großer Vergangenheit. Mit über 2.000 Jahren gehört sie zu den Orten mit der längsten Siedlungstradition in Deutschland. Schon die Römer waren hier auf der Fernstraße Via Belgica unterwegs. Sie erkannten die strategische Bedeutung der hier befindlichen Furt an einer Verengung des Rurtals, siedelten sich an und gaben der Stadt den römischen Namen „Iuliacum“.

TOURIST-INFORMATION JÜLICH

Kölnstraße 19b
(am Schlossplatz)
D-52428 Jülich
Fon: +49 (0) 2461 63-419 und
+49 (0) 2461 801 87 37

Infos zu Öffnungszeiten u.ä.:
Web: juelich.de/touristinformation

Museum Zitadelle siehe S. 32

Touristen und alle Geschichtsinteressierten können sich auf die Spuren der Römer begeben - auch in Jülich, denn die Stadt ist dem Projekt „Erlebnisreise Römerstraße“ angegliedert, bei dem 18 Kommunen und der Landschaftsverband Rheinland gemeinsam neue Wege in die Geschichte des Rheinlands ermöglichen und erlebbar machen. Rad- und Wanderwege knüpfen so nah wie möglich an den Originalverlauf an und bieten einen Einblick in römisches Leben entlang der einst bedeutenden Verkehrswege im Rheinland.

Doch auch heute liegt Jülich verkehrsgünstig gelegen im Herzen des Städtedreiecks Aachen, Köln und Düsseldorf. In der historischen Festungsstadt und modernen Forschungsstadt leben heute ca. 33.000 Menschen und begrüßen jährlich Tausende Touristen. Eingebunden in die Historie der Stadt findet man ein modernes Mittelzentrum, das mit attraktiven Angeboten an Sport- und Freizeitmöglichkeiten, Kultur und Veranstaltungen, Einkaufserlebnissen und Festen garantiert jeden das Passende finden lässt.

Es lohnt sich, zwischen geschichtsträchtiger Vergangenheit und innovativer Forschung auf Entdeckungstour zu gehen: Zitadelle, Hexenturm, Brückenkopf-Park und das Forschungszentrum Jülich bieten spannende Einblicke.
Doch nicht nur Geschichtsinteressierte zieht es zur Jülicher Zitadelle. Jedes Jahr mitten im Juni findet im Schatten der alten Festung auf dem Schlossplatz seit über 25 Jahren der Jülicher Kunsthandwerkerinnenmarkt statt, eine überregionale Kunstschmiede vor historischer Kulisse. Etwa 250 Künstlerinnen aus ganz Deutschland präsentieren hier an zwei Tagen solides, traditionsreiches und kunsthandwerkliches Können im Herzen der Stadt.

1

DIE RUREIFEL - URLAUB VOR DER HAUSTÜR

Im Süden des Kreises Düren bilden die Kommunen Heimbach, Hürtgenwald, Kreuzau und Nideggen die Urlaubs- und Erholungsregion Rureifel.

Unterwegs mit dem (e-) Drahtesel

Mit dem RurUfer-Radweg schlängelt sich einer der beliebtesten Streckenradwege der Region durch die Rureifel und verbindet sie mit Monschau, Düren und Jülich und weiter bis Roermond.

Wanderland Rureifel

Rund 740 km ausgeschilderte Rundwanderwege durchziehen die Rureifel. Von der kleinen 2 km Runde für Familien und Spaziergänger bis hin zu 23 km Wanderung für die ambitionierten Wanderer ist alles dabei. Die passende Wanderkarte und die individuelle Beratung erhält man in den Nationalpark-Toren und Infopunkten.

Geschichte erleben

Der Historisch Literarische Wanderweg gibt Einblick in die Ereignisse des II. Weltkriegs im Hürtgenwald. Sieben Themenschleifen mit Wegbeschreibungen liefern den historischen Hintergrund und die jeweilige Darstellung in der internationalen Literatur. Offene und buchbare Führungen mit den History-Guides können die Einblicke noch vertiefen.

Zwischen Kletterfelsen und Paddelboot

Klettern in Nideggen, Kanufahren zwischen Heimbach und Obermaubach, Stand-Up-Paddeling auf dem Rursee, die Rureifel bietet eine Menge Freizeitmöglichkeiten der rasanten oder außergewöhnlichen Art. Auf den beiden Staubecken in Heimbach und Obermaubach kann man es im Tret- oder Ruderboot etwas ruhiger angehen lassen. Den Rursee kann man zusätzlich noch mit dem Segelboot erkunden. Neben dem Badestrand in Eschauel bieten die Freibäder in Heimbach, Abenden und Vossenack eine tolle Erfrischung in den warmen Sommermonaten. Wer das Wasser auch in den kälteren Monaten genießen will findet mit dem monte mare in Kreuzau eine richtige Wellnessoase.

RUREIFEL-TOURISMUS E.V.
An der Laag 4
D-52396 Heimbach
Fon: +49 (0) 2446 805 79-0
Email: info@rureifel-tourismus.de
Web: rureifel-tourismus.de

Gemeinde KREUZAU
NATÜRLICH. BÖRDEERLEBEN.

KREUZAU

Vielbesuchtes Tagesausflugs- und Naherholungsziel

Bahnhofstraße 7
D-52372 Kreuzau
Fon: +49 (0) 2422 507-0
Web: kreuzau.de

Durch ihre einzigartige Lage am Nordrand des Naturparks Nordeifel sowie im Übergang in die Düren-Jülicher Börde ist die Gemeinde Kreuzau ein beliebtes Naherholungsziel.
Hier zeigt sich der hohe Erholungswert sowohl einer für ein Mittelgebirge typischen Landschaft als auch einer reichlich gegliederten Bördelandschaft.
Bequeme Anbindung an den Nationalpark Eifel und an die 7 km entfernte Kreisstadt Düren bietet die Rurtalbahnlinie Düren-Heimbach.
Besonders der Ortsteil Obermaubach zeichnet sich durch seine landschaftlich idyllische Lage am Stausee Obermaubach mit höchster Fischtreppe NRW´s und ausgedehntem Wandergebiet in die Wald- und Höhenbereiche der Mausauel als beliebtes Tagesausflugsziel aus.
Lernen Sie auf den abwechslungsreichen Wanderrouten unsere Naturschätze und Sehenswürdigkeiten kennen.
Genießen Sie am Eifelblick „Waldkapelle“ den herrlichen See- und Panoramablick und entdecken Sie nicht weit entfernt am Aussichtspunkt „Engelsblick“ einen „himmlischen Platz mit Teufelstritt“.
Naturgenuss pur verspricht neben vielen Themenwanderwegen und weiteren Eifelblicken insbesondere die „Buntsandsteinroute“ als Partnerweg des Eifelsteigs.
Sichern Sie sich einen „Platz an der Sonne“ mit entspannendem See- und Waldblick auf den Aussichtsterrassen der gepflegten Gastronomiebetriebe in unserem Fremdenverkehrsort Obermaubach. Familien mit Kindern finden Abwechslung bei Bootsfahrten oder auf den Wald- und Wasserlehrpfaden. Informieren Sie sich umfassend am touristischen Info-Punkt, dem Kiosk „SeeStern“ unmittelbar an der Staumauer.
Im Tal begleitet den Rurverlauf der RurUfer-Radweg.
Als ganz spezielles Highlight lädt das überregional bedeutsame Natur- und Vogelschutzgebiet Drover Heide als wichtiger Lebensraum für seltene und gefährdete Pflanzen- und Tierarten zur Erkundung ein. Erwandern Sie auf ausgewiesenen Rundwegen (u.a. barrierefreier Weg) die abwechslungsreiche Heidelandschaft. Speziell im August zeigt sie sich in ihrem farbigsten Kleid. Inmitten der Heide führt ein archäologischer Wanderweg, der „Drover-Berg-Tunnel-Weg“, der an der Quelle „Helje Pötz“ beginnt, zu den Spuren eines technischen Meisterwerks römischer Ingenieurbaukunst.
Zur Abrundung eines erlebnisreichen Tages lädt das Sport- und Freizeitbad monte mare im Zentralort Kreuzau mit großer Wellness-und Saunalandschaft zur Entspannung ein.

Historische Senfmühle Monschau

Hier im wunderschönen Monschau finden Sie unser Familienunternehmen, die **Historische Senfmühle Monschau** anno 1882 und unser **Restaurant Schnabuleum**, in dem alle Speisen mit unserem Senf verfeinert werden, sowie unseren **Weinkeller** mit über 400 Weinen aus aller Welt.
Senfsorten verschiedenster Geschmacksrichtungen, z.B. fruchtig wie Johannisbeere und Feige, scharf wie Chili oder süß wie Honig-Mohn sowie der leicht-scharfe Ingwer-Ananas-Senf, werden heute neben dem Klassiker, dem Ur-Senf, angeboten. Im angeschlossenen **Senflädchen** können Sie unter den derzeit **22 verschiedenen Senfsorten** Ihren Lieblingssenf probieren. Neu ist unser **Rätselraum Clemens Geheimnis** in der Kirchstr. 1 – ein Room Escape, das natürlich einen Zusammenhang mit der Senfmühle hat – es geht darum, die gut gehüteten Senfrezepte zu stiebitzen.

HISTORISCHE SENFMÜHLE MONSCHAU

Laufenstraße 118
D-52156 Monschau
Fon: +49 (0) 2472 2245

RESTAURANT SCHNABULEUM

Fon: +49 (0) 2472 909 840
Email: info@senfmuehle.de
Web: senfmuehle.de
Mo und Di Ruhetag

Führungen durch die Historische Senfmühle (auch speziell für Kinder mit der Senfmaus Emil) können nach Vereinbarung gebucht werden. Offene Führungen ohne Anmeldung von März bis Oktober: mittwochs und freitags um 11 Uhr und um 14 Uhr.

ABTEI MARIAWALD

D-52396 Heimbach
Fon: +49 (0) 2446 9506 12
Web: kloster-mariawald.de

Klostergaststätte geöffnet
Winterzeit 11-17 Uhr
Sommerzeit 10-18 Uhr
Wochenende ab 9 Uhr

KLOSTER MARIAWALD

Oberhalb der Stadt Heimbach erhebt sich auf dem Kermeter in 417 m Höhe die Abtei Mariawald, ein Ort der Stille und der geistigen Einkehr.
Touristen schätzen besonders das Angebot der eigenen Klosterprodukte in Gaststätte und Klosterladen.
Die Abtei geht auf eine Pilgerstätte zu Ehren der Mutter Gottes zurück, die hier seit 1475 verehrt wird. 1486 wird das von Zisterziensern aus Bottenbroich errichtete Kloster bezogen. Dreihundert Jahre lang betreuten die Mönche die Pilger, bis das Kloster 1795 aufgehoben wurde. 1860 erwarben Zisterzienser der Strengeren Observanz (Trappisten) die Klosteranlage, die 1909 zur Abtei erhoben wurde. In 2018 wurde der Trappistenkonvent dann aus Altersgründen aufgehoben. Heute betreut ein Trägerverein das Kloster mit seinen Betrieben und bietet auch Klosterführungen an.

auf ins museum! naar het museum!

Ein Kombi-Ticket für 28 Museen

Kennen Sie die vielfältige Museumslandschaft im Herzen der Euregio Maas-Rhein?
Um es allen Gästen und Bewohner*innen unserer Region besonders einfach zu machen, haben wir das Kombi-Ticket „auf ins museum! naar het museum!“ entwickelt.
Vom Museum Vieille Montagne Kelmis, über das SCHUNCK Heerlen und die Römerthermen Zülpich finden Sie die unterschiedlichsten Museen in diesem Verbund. Ob Kunst, Geschichte oder Natur & Technik – für alle ist etwas dabei.
Neugierig geworden?
Das Kombi-Ticket berechtigt zum 1-maligen Besuch des jeweiligen Hauses und ist gültig bis zum 31.12.2021, also 2 Jahre Zeit, die Museen kennen zu lernen.
Falls Sie unsere Museen erleben möchten, haben Sie hiermit den idealen „Kulturguide“ gefunden.

Die teilnehmenden Museen:

- *BEGAS HAUS – Museum für Kunst und Regionalgeschichte Heinsberg*
- *Burgenmuseum Nideggen*
- *Columbus earth center Kerkrade*
- *Continium discovery center Kerkrade*
- *Cube design museum Kerkrade*
- *De Vondst Heerlen*
- *Deutsches Glasmalerei-Museum Linnich*
- *ENERGETICON Alsdorf*
- *IKOB – Museum für Zeitgenössische Kunst Eupen*
- *KuK der StädteRegion Aachen*
- *Kunsthaus NRW Kornelimünster*
- *Leopold-Hoesch-Museum Düren*
- *Ludwig Forum für Internationale Kunst Aachen*
- *LVR-Freilichtmuseum Kommern*
- *LVR-Industriemuseum Tuchfabrik Müller Euskirchen*
- *Museum Vieille Montagne Kelmis*
- *Museum Zinkhütter Hof Stolberg*
- *Museum Zitadelle Jülich*
- *Nederlands Mijnmuseum Heerlen*
- *Papiermuseum Düren*
- *Römerthermen Zülpich – Museum der Badekultur*
- *SCHUNCK Heerlen*
- *Stadtmuseum Düren*
- *Stadtmuseum Eupen*
- *Suermondt-Ludwig-Museum Aachen*
- *Thermenmuseum Heerlen*
- *Töpfereimuseum Raeren*
- *Vogelsang IP Schleiden*

Region Aachen Zweckverband
Rotter Bruch 6
D-52068 Aachen
Fon: +49 (0) 241 927 8721-14
Email: info@regionaachen.de

region aachen
gefördert durch:
Ministerium für Kultur und Wissenschaft des Landes Nordrhein-Westfalen
regionalekulturpolitik nrw
provincie limburg
Ostbelgien

LEOPOLD-HOESCH-MUSEUM & PAPIERMUSEUM DÜREN

LEOPOLD HOESCH MUSEUM

PAPIER MUSEUM DÜREN

Das 1905 gegründete und 2010 durch einen Neubau von Peter Kulka erweiterte Leopold-Hoesch-Museum ist ein Kunstmuseum mit Sammlungsschwerpunkten im Bereich der klassischen Moderne und des Expressionismus sowie der konstruktiven Kunst und der Nachkriegsmoderne.
Repräsentative Werke von Künstler*innen, wie Max Beckmann, Otto Dix, Paula Modersohn-Becker, Marianne von Werefkin, Alexej von Jawlensky, Otto Piene und vielen anderen, sind in der Sammlungspräsentation des Leopold-Hoesch-Museums und der ansässigen Stiftungen, der Günther-Peill-Stiftung und der Hubertus Schoeller Stiftung, zu sehen. Darüber hinaus widmet sich das Museum mit Wechselausstellungen wesentlichen Positionen internationaler Gegenwartskunst sowie kulturtheoretischen Themen.

Das benachbarte, 2018 nach umfassender Neukonzeption und architektonischer Erweiterung wieder eröffnete Papiermuseum Düren informiert interaktiv über die Geschichte, Entwicklung und Anwendung des Werkstoffs Papier, dessen Erzeugung und Verarbeitung eine jahrhundertealte Tradition in Düren hat.
Neben der Architektur entwickelte Architekt Klaus Hollenbeck gemeinsam mit Kuratorin Caroline Kaiser auch die Gestaltung des Innenraums: Verschiedene Stationen machen die Ausstellung digital, haptisch und auditiv erfahrbar, insbesondere auch für Menschen mit Sehbehinderung. Das traditionelle Papierschöpfen (sonntags, 13-16 Uhr) rundet den Museumsbesuch ab.
Mit Führungen und Work shops sowie einem regelmäßigen Film- und Vortragsprogramm werden die Inhalte beider Museen sowohl diskursiv als auch praktisch vermittelt. Entdecken Sie nach Ihrem Museumsbesuch Geschenkartikel der besonderen Art im Shop oder genießen Sie Getränke und Speisen im Museumscafé.

Leopold-Hoesch-Museum
Hoeschplatz 1
D-52349 Düren
Fon: +49 (0) 2421 25 25 61
Email: museum@dueren.de
Web: leopoldhoeschmuseum.de

Papiermuseum Düren
Wallstraße 2-8
D-52349 Düren
Fon: +49 (0) 2421 25 25 61
Email: museum@dueren.de
Web: papiermuseum-dueren.de

Öffnungszeiten:
Di–So 10–17 Uhr, Do 10–19 Uhr, Mo geschlossen

Beide Museen sind für mobilitätseingeschränkte Menschen zugänglich.

© Fotos: Peter Hinschläger 2020

RÖMERTHERMEN ZÜLPICH – MUSEUM DER BADEKULTUR
Andreas-Broicher-Platz 1
53909 Zülpich
Fon: +49 (0) 2252 838 06-100
Email: info@roemerthermen-zuelpich.de
Web: roemerthermen-zuelpich.de

Öffnungszeiten: Di-Fr 10-17 Uhr
Sa, So, Feiertage 11-18 Uhr
Weiberfastnacht, 24.12., 25. 12., 31.12. und 01.01. geschlossen

Gruppenführungen bis 25 Personen, Dauer: 1 Std.
Sprachen: Deutsch, Englisch, Französisch, Niederländisch
Anmeldung erforderlich.

Das Museum ist für mobilitätseingeschränkte Menschen zugänglich.

RÖMERTHERMEN ZÜLPICH - MUSEUM DER BADEKULTUR

Das Museum der Badekultur zeigt die Kulturgeschichte des Badens in einer europaweit einzigartigen Ausstellung.
Ausgehend von der besterhaltenen römischen Thermenanlage ihrer Art nördlich der Alpen, schlägt die Ausstellung einen Bogen von der Antike bis in die Gegenwart. Erlebnisstationen für die ganze Familie und viele Hintergrundinformationen laden zu einer ebenso informativen wie kurzweiligen Reise durch die Geschichte des Badens ein. Filme und Hörstationen ermöglichen neben unterschiedlichen Duftstationen einen Besuch für alle Sinne.
Jährlich mehrfach wechselnde Sonderausstellungen bieten einen weiteren Einblick in die Geschichte der Badekultur.
Verschiedene Workshops, Themenführungen und Abendveranstaltungen geben einen weiteren Überblick auf die thematisch mit dem Museum verbundene Vergangenheit.
Bei „Es war einmal...in der Zülpicher Börde“ am 5. und 6. September gibt es, gemeinsam mit den umliegenden Gemeinden, ein Fest zur Darstellung und zum Erleben der römischen Geschichten der Umgebung.

Römerthermen Zülpich
Museum der Badekultur

Erleben Sie 2000 Jahre Badekultur in einer europaweit einzigartigen Ausstellung.

www.roemerthermen-zuelpich.de

ZÜLPICH DIE RÖMERSTADT
Netzwerk Kulturelles Erbe
LVR Qualität für Menschen

Es ist, als sei die Zeit stehengeblieben. Der Duft von frischgebackenem Brot zieht in die Nase. Gänse und Hühner laufen aufgeregt über das Kopfsteinpflaster.

Das ganze Jahr über können die Besucher einen Einblick in das dörfliche Leben in der ehemaligen preußischen Rheinprovinz gewinnen. Insgesamt 79 historische Häuser und Stallungen wurden im Rheinland abgebaut und auf dem Museumsgelände wiederaufgebaut. Einfache Rauchhäuser ohne Rauchabzug, wie sie noch im 16. Jahrhundert im Westerwald typisch waren. Fachwerkbauten aus der nördlichen Eifel. Aber auch Höfe und Stallungen, in denen die Menschen am Niederrhein und im Bergischen mit Schweinen, Pferden und Hühnern unter einem Dach lebten.

Beim Bummel durch die Dörfer und Weiler, Äcker und Obstwiesen begegnen die Besucher auch „echten" Menschen aus der Vergangenheit, wie beispielsweise der Ordensschwester Clara Fey, die sich einst um arme, zurückgelassene Kinder kümmerte, oder der Bäuerin Anna Ippendorf. Bei regelmäßig stattfindenden Veranstaltungen wie „Nach der Ernte", dem Krautwischtag oder dem „Advent für alle Sinne" weiß sie lebhaft vom Kochen auf offenem Feuer, vom Spinnen am Spinnrad und der mühsamen Gartenarbeit zu berichten, und auch sonst ist sie regelmäßig in ihrem Garten im Museum anzutreffen.

Wenige Schritte sind es vom dörflichen Alltag bis in die jüngere Vergangenheit. Auf den engen Gassen der Kleinstadt Rhenania wandeln die Besucher durch die Zeit von der französischen Besatzung über das deutsche Kaiserreich bis in die Nachkriegszeit. Von hier gelangen sie zum Marktplatz Rheinland, der die 1950er bis 1990er Jahre wieder lebendig werden lässt. Mancher Besucher wird sich da noch erinnern. Etwa an das Fertighaus aus dem Quelle-Katalog, die ersten Bungalows und die Notrufsäule, auch „Eiserner Schutzmann" genannt. Aber auch ein alter Luftschutzbunker, Nissenhütten, die zahlreichen ausgebombten Familien als Unterkunft dienten, und ein Übergangswohnheim für Flüchtlinge, ein Container aus dem Jahr 1991, können besichtigt werden. Ein besonderes Highlight ist die „Zeitblende", die das Gefühl der Zeit vor 50 Jahren wieder aufkommen lässt. Die Besucher sind eingeladen, hier in ihre ganz persönlichen Erinnerungen einzutauchen und die eigene Vergangenheit aufleben zu lassen.

LVR-Freilichtmuseum Kommern

Rheinisches Landesmuseum für Volkskunde, Eickser Straße
D-53894 Mechernich-Kommern
Fon: +49 (0) 2443 99 800
Email: kommern@lvr.de
Öffnungszeiten:
1.4.-31.10. tgl. 9-19 Uhr
1.11.-31.3. tgl. 10-17 Uhr
Heiligabend / Silverster 10-14 Uhr
Weihnachten / Neujahr 11-17 Uhr
Gastronomisches Angebot: "Gastwirtschaft zur Post" mit Biergarten, "Gaststätte Watteler" mit Gartenwirtschaft "Zur Schönen Aussicht" (nur in der Sommersaison)

VOGELSANG IP: Alles - Außer gewöhnlich

VOGELSANG IP
INTERNATIONALER PLATZ

Mitten im Nationalpark Eifel befindet sich in den denkmalgeschützten Gebäuden der ehemaligen NS-Ordensburg das Forum Vogelsang IP. Nach dem Zweiten Weltkrieg war die Anlage erst britischer, dann belgischer Truppenübungsplatz. Seit 2006 entwickelt sich ein neuer Ort: Vogelsang IP als „Internationaler Platz" für Toleranz, Vielfalt und friedliches Miteinander.

VOGELSANG IP

53937 Schleiden
Fon: +49 (0) 2444 915 79-0
Email: info@vogelsang-ip.de
buchung@vogelsang-ip.de
Web: vogelsang-ip.de

Öffnungszeiten:
Forum Vogelsang IP mit den Dauerausstellungen und Gastronomie tägl. 10 -17 Uhr
Heiligabend, Silvester 10 -14 Uhr
Gelände kostenfrei zugänglich
Parken 5 €

Herzstück ist das Forum Vogelsang IP mit zwei großen Dauerausstellungen, die einen zeitgemäßen, barrierefreien und 4-sprachigen Zugang zu den beiden zentralen Themen des Standortes – Geschichte und Natur – ermöglichen.

Mit 100 ha ist die ehemalige NS-Ordensburg Vogelsang nicht nur eines der größten Bauwerke des Nationalsozialismus, sondern auch Ausdruck seiner Überheblichkeit und Menschenverachtung. Bis heute ist die damalige „Herrschaftsarchitektur" ablesbar. All dies macht den „Internationalen Platz" heute zu einem besonderen Ort der deutschen Geschichte, der an 365 Tagen im Jahr zu besuchen ist.

Unter dem Titel „Bestimmung: Herrenmensch. NS-Ordensburgen zwischen Faszination und Verbrechen" bietet die Ausstellung der NS-Dokumentation vielfältige Zugänge zum ehemaligen Täterort und heutigen Erinnerungsort Vogelsang.

Vogelsang IP ist zudem ein außergewöhnlicher Veranstaltungs- und Tagungsort. Für Betriebsausflüge und Firmenevents gibt es z.B. in Kombination mit der Gastronomie Vogelsang vor Ort spannende Möglichkeiten. Mit Räumen von 25 m² bis 720 m², von 10 bis 1.000 Personen.

WILDNIS(T)RÄUME:

eine Erlebnisausstellung für Alle

Am Internationalen Platz Vogelsang IP kann die Natur mit allen Sinnen erlebt werden: beim Panoramablick auf den Urftsee mit seinen umgebenden Laubwäldern des Nationalparks Eifel und in der faszinierenden Erlebnisausstellung „Wildnis(t)räume“. Ein Ausflugsziel, das bei jedem Wetter geeignet ist. Lassen Sie sich ein - auf den „Traum der Wildnis“!

Auf 2.000 Quadratmetern präsentiert die Ausstellung den „Zauber der Wildnis“ und lädt mit attraktiven Installationen zum Verweilen und Träumen ein. Die Gäste werden „von der Krone bis zur Wurzel“ einer Buche und durch Wasserwelten geleitet, nehmen die Umwelt durch das Facettenauge eines Insektes wahr und bekommen einen Eindruck von der außergewöhnlichen Vielfalt der Natur im Laufe der Jahreszeiten. An vielen interaktiven Stationen ist Anfassen und Ausprobieren ausdrücklich erwünscht. Taktile Tiermodelle, der Geruch von Pflanzen und das weiche Fell eines Bibers machen die Ausstellung zu einem spannenden Erlebnis.

Die „Wildnis(t)räume“ sind für alle da: Menschen jeden Alters, Familien mit Kindern, fremdsprachige Gäste und Menschen mit Einschränkungen können die vollständig barrierefreie und mehrsprachige Ausstellung selbstständig oder bei einer täglichen Führung mit unserem Ranger um 14:00 Uhr entdecken.

Nationalpark-Zentrum Eifel

Forum Vogelsang IP
53937 Schleiden
Fon: +49 (0) 2444 915740
Email: info@nationalparkzentrum-eifel.de
Web: nationalparkzentrum-eifel.de

Öffnungszeiten:
Erlebnisausstellung Wildnis(t)räume
tägl. 10 -17 Uhr
Heiligabend, Silvester 10 -14 Uhr

Preise: Erw. 8 €, erm. 4 €,
Familie 18 € (Familienkarte vom Kreis Düren und der Städteregion Aachen: 10% Ermäßigung),
Parken siehe Vogelsang IP

Hotel-Restaurant Haus Mühlbach

Haus Mühlbach Abenden
Mühlbachstraße 4
52385 Nideggen-Abenden
Fon: +49 (0) 2427 1279
info@haus-muehlbach.de
Web: haus-muehlbach.de

Das Haus Mühlbach in Abenden ist ein historischer Fachwerkbau aus dem Ende des 19. Jahrhundert und liegt im malerischen Tal der Rur, umgeben der wunderschönen Wäldern des Nationalparks Eifel. Das Haus ist umgeben von einem wunderschönen Garten mit Springbrunnen und mehreren Sitzmöglichkeiten direkt an der Rur. Wir bieten unseren Gästen regionale und lokale deutsche Küche mit einer großen Vielfalt an Gerichten.

LVR-KULTURHAUS
Landsynagoge Rödingen
Jüdisches Leben im Rheinland

Mühlenend 1
D-52445 Titz-Rödingen
Fon: +49 (0) 2463 993 098

Öffnungszeiten
Sonntags von 11 Uhr bis 17 Uhr
und nach Vereinbarung

Das LVR-KULTURHAUS Landsynagoge Rödingen im Netz
www.synagoge-roedingen.lvr.de

Bitte besuchen Sie uns auch auf Facebook und Instagram unter
facebook.com/Landsynagoge
instagram.com/landsynagoge

Wir freuen uns über jedes "Gefällt mir" von Ihnen.

LVR-KULTURHAUS
Landsynagoge Rödingen

Entdecken Sie jüdisches Leben im Rheinland

Im Dorf Rödingen (Gemeinde Titz, Kreis Düren) gibt es zwei einzigartige Gebäude zu entdecken: eine ehemalige Synagoge und das frühere Wohnhaus der jüdischen Familie Ullmann aus dem Jahr 1841. Nach behutsamer Sanierung wurde das Gebäudeensemble 2009 als LVR-KULTURHAUS Landsynagoge Rödingen eröffnet. Wer sich für jüdische Religion, jüdische Geschichte und Kultur interessiert, kann hier alleine, bei einer Gruppen-Führung oder in einem Workshop spannende Entdeckungen machen.

Angebote für Einzelbesucher

Im früheren Wohnhaus bietet die Dauerausstellung anschauliche Informationen zum jüdischen Leben im Rheinland. So wird gezeigt und erklärt, wie eine koschere Küche funktioniert. Das Fragment einer Tora-Rolle, verschiedene Gebetbücher, ein prächtiger Tora-Wimpel und Spuren von Mesusot (Kapseln mit Bibelversen an den Türrahmen) geben Auskunft, wie die jüdische Religion nicht nur in der Synagoge, sondern auch zu Hause gelebt wurde. Zwei Ausstellungsräume sind der Geschichte der jüdischen Minderheit im Rheinland gewidmet.

Im Hinterhof erwartet die Besucher das wichtigste Ausstellungsobjekt – die Landsynagoge selbst. Sie ist ein Kleinod, denn von den 329 Synagogen, die im Jahr 1867 in der preußischen Rheinprovinz noch gezählt wurden, sind fast keine erhalten.

Veranstaltungen

In Synagoge und Synagogenhof finden regelmäßig Veranstaltungen statt: Filmvorführungen, Konzerte, Lesungen, Vorträge und Workshops.

Angebote für Schulklassen und Gruppen

Das LVR-KULTURHAUS Landsynagoge Rödingen ist ein Lernort für Gruppen aller Altersklassen. Nach Voranmeldung kann zwischen verschiedenen Modulen gewählt werden:

Altersgerechte Führungen

Grundlagen der jüdischen Lebenswelt werden erläutert und zum genauen Hinschauen und Nachfragen ermuntert. Themen sind z.B. architektonische Besonderheiten einer Synagoge, der Ablauf eines jüdischen Gottesdienstes, Bräuche und Rituale im Alltag und an Feiertagen, Berufe einer jüdischen Familie auf dem Land.

Koschere Küche – Was kommt rein? Was lass sein?

Nach einer Erklärung der jüdischen Speisevorschriften wird gemeinsam ein koscherer Einkaufskorb zusammengestellt oder mit einigen Utensilien eine koschere Küche eingerichtet.

Memor-Spiel

Beim Memor-Spiel lernen Schüler*innen spielerisch verschiedene Aspekte jüdischen Lebens im Rheinland kennen. Auf 64 großformatigen Motiven werden u.a. die Landsynagoge, das Wohnhaus, jüdische Festtagsspeisen und Ritualobjekte vorgestellt.

Die Biparcours Lern-App als Rallye und Quiz

Biparcours steht als kostenfreier Download für iOS und Android zur Verfügung. Mit der App kann man allein oder in Kleingruppen durchs Haus navigieren. So entdeckt man viele interessante Details, erhält über Fotos und Audios neue Einblicke in die Ausstellung und kann sein Wissen beim Koscher-Quiz testen.

Wenn Sie Führungen, museumspädagogische Module oder den Newsletter bestellen wollen, finden Sie alle Informationen im Internet oder hier im Info-Kasten.

Buchung von Führungen
kulturinfo rheinland
Fon: +49 (0) 2234 9921-555
Fax +49 (0) 2234 9921-300
Email: info@kulturinfo-rheinland.de
Web: kulturinfo-rheinland.de

Für weitere Informationen:
LVR-Institut für Landeskunde und Regionalgeschichte
Endenicher Straße 133
D-53115 Bonn
Fon: +49 (0) 228 9834-226

Bestellen Sie den digitalen Newsletter: landsynagoge@lvr.de

Fotos oben v.l.n.r.

1. *Das Wohnhaus der Familie Ullmann.*
2. *Die Rödinger Synagoge.*
3. *Farbspuren an einer Säule der Frauenempore der Landsynagoge Rödingen.*
4. *Veranstaltung zu Purim in der Landsynagoge.*
5. *In der ehemaligen Küche des Wohnhauses werden Koscher-Regeln erklärt.*

Bild im Text
Kinderzeichnung der Urenkelin des Synagogenerbauers, Ellen Eliel-Wallach (1928 - 2019).

© Fotografien:
(1/2) Andreas Schiblon, LVR; (3) Ludger Ströter, LVR; (4) Alexander Schmalz, LVR; (5) Hubert Rütten, LVR.

DEUTSCHES GLASMALEREI-MUSEUM LINNICH

Linnich ist die nördlichste Stadt im Kreis Düren. Hier befindet sich Deutschlands älteste Glasmalereiwerkstatt, Dr. Heinrich Oidtmann. Aber nicht nur diese Besonderheit kennzeichnet den Ort: Das Deutsche Glasmalerei-Museum Linnich ist hier seit 1997 verortet und zudem das landesweit einzige Museum für Flachglasmalerei. Auf rund 1400 qm werden die Geschichte und die Technik der Glasmalerei von ihren Anfängen im Mittelalter bis hin zur zeitgenössischen Kunst gezeigt. Das Deutsche Glasmalerei-Museum sammelt, forscht und vermittelt eine künstlerische Bildsprache, die zukunftsweisende Impulse für die Moderne gesetzt hat. Der Schwerpunkt der Sammlung liegt auf den Glasgemälden des 20. und 21. Jahrhunderts. Die Werke bedeutender Glasmaler laden zu einer Entdeckungstour durch Farbe und Licht ein. Zahlreiche Workshops und Veranstaltungen vermitteln die Glas-Kunst für Kinder, Jugendliche und Erwachsene jeden Alters.

Rurstraße 9-11
D-52441 Linnich
Fon: +49 (0) 2462 99 17-0
Email: info@glasmalerei-museum.de
Web: glasmalerei-museum.de

Öffnungszeiten:
Di bis So 11-17 Uhr
Mo geschlossen

STADTMUSEUM DÜREN

Nach den Wirren des Ersten Weltkriegs haben Not und fremde Besatzer Düren fest in der Hand. Erst zaghaft, dann immer vehementer keimt ein neues Lebensgefühl und sprengt das staubige Korsett der alten Zeit. Lebenslust treibt Düren voran in ein neues Zeitalter. Doch das Glück ist zerbrechlich: Zerrissen zwischen Konsum und Inflation, zwischen neuen Freiheiten und alten Lasten stürzt Düren schließlich in die Weltwirtschaftskrise. Der zarte Traum vom neuen Glück zerplatzt wie eine Seifenblase.

Arnoldsweilerstr. 38
D-52351 Düren
Fon: +49 (0) 2421 121 59 25
Web: stadtmuseumdueren.de

Öffnungszeiten:
So 11-17 Uhr
Eintritt frei
Führungen n. Vereinb.

MUSEUM EUROPÄISCHE KUNST NÖRVENICH

Nach dem 30-jährigen Jubiläum in 2017 setzt das international wirkende Museum in Schloß Nörvenich auch 2020 die Europäische Kultur-Tradition mit Bildern und Skulpturen bedeutender Kunstschaffender fort: Visualist Rainer Arke, Peter Hohberger, die „malende Nonne" Geroldine Dörpinghaus, Karolin Donst, Günter Thelen, Johannes Patzelt, Kurt Arentz, Christian Peschke sowie die Freunde Dalís Breker, Cocteau, Fuchs, Chagall. Die Ausstellung „Kunst und Literatur" präsentiert die Erstveröffentlichung chinesischer Märchen der Sinologin Beate von Kessel. Führungen nach Absprache. Email: marco-vg@t-online.de.

Schloss im Ortszentrum
D-52388 Nörvenich
Fon: +49 (0) 2426 46 32
Fon Verw.: +49 (0) 228 651 208

Öffnungszeiten: 01.05.-30.09, WE u. Feiertage 13-18 Uhr / wochentags mit Termin-Anmeldung

WASSER-INFO-ZENTRUM EIFEL

Im barrierefreien Wasser-Info-Zentrum Eifel der Nationalparkstadt Heimbach kann man auf 3 Etagen alles über das Wasser entdecken: Natur und Umwelt, Technik und Geschichte, Kunst und Kultur, Wasser-Spiele im Haus und im Wassergarten, Bistro, Shop, Kinderraum.
Hier lassen sich alle Aspekte dieses Lebens-Elementes eindrucksvoll erleben und erlernen. Von Fragmenten römischer Wasserleitungen bis hin zur Reinstwasser-Anlage aus dem Forschungszentrum Jülich.

Karl-H.-Krischer-Platz 1
D-52396 Heimbach
Fon: +49 (0) 2446 911 99 06
Web: wasser-info-zentrum-eifel.de

Öffnungszeiten:
Di bis So 14-17 Uhr
Mo geschlossen

NEUE KUNST IN ALTEN MAUERN

Die Burg Hengebach in Heimbach steht seit dem 11. Jh. auf einem Grauwackefelsen hoch über der Stadt.
Seit 2009 ist sie Sitz der Internationalen Kunstakademie und verfügt über modern eingerichtete Ateliers. Gelehrt werden von 47 Künstlern aus 14 Nationen alle Sparten der Bildenden Kunst einschließlich der Neuen Medien. Akademiebesucher erwartet ein reiches Jahresprogramm mit Kursen, Ausstellungen und Sonderveranstaltungen. Alle Räume der Akademie sind über Aufzüge barrierefrei erreichbar.

Hengebachstraße 48
D-52396 Heimbach
Fon: +49 (0) 2446 80 97 00
Web: kunstakademie-heimbach.de

Öffnungszeiten:
Mo bis Fr 10-16 Uhr
Sa , So 14 - 17 Uhr (nur bei laufenden Ausstellungen)

BURGENMUSEUM NIDEGGEN

Die mittelalterliche Spornburg bietet dem Besucher ein eindrucksvolles Bild, denn stolz und imposant ragt Burg Nideggen auf dem Felsen empor. Burg Nideggen wurde im 12. Jh. als Wohnsitz der Grafen von Jülich erbaut.
Auf Burg Nideggen wird das Mittelalter wieder lebendig. Viele Besucher aus dem In- und Ausland besuchen die Burg und das Museum. In den Ausstellungsräumen erleben sie den Burgalltag, das Rittertum und die Burgenkultur des Mittelalters im authentischen Umfeld. Neben Wechselausstellungen werden ein umfangreiches museumspädagogisches Programm und Kindergeburtstage angeboten.
Musikveranstaltungen, Lesungen und Vorträge zu mittelalterlichen Themen runden das Angebot ab.
In der romantischen Kapelle des Bergfrieds kann man von Mai bis September an ausgewählten Freitagen und Samstagen standesamtlich heiraten.

Kirchgasse 10
D-52385 Nideggen
Fon: +49 (0) 2427 63 40
Web: burgenmuseum-nideggen.de

Öffnungszeiten:
Di bis So 10-17 Uhr
letzter Einlass: 16.30 Uhr
Mo nur an Feiertagen

TÖPFEREIMUSEUM LANGERWEHE

Langerwehe blickt als rheinisches Steinzeugzentrum auf eine 1000-jährige Töpfertradition zurück, von der die Dauerausstellung des Museums aus kultur- und technikhistorischer Sicht erzählt. Zusätzliche Sonderausstellungen geben Einblick in das weite Themenfeld der Keramik. Es gibt ein umfangreiches museumspädagogisches Angebot sowie ein vielfältiges Kreativprogramm. Auf dem Museumsgelände betreibt ein Töpfer seine Werkstatt. Besucher sind eingeladen, ihm bei der Arbeit über die Schulter zu schauen.

Pastoratsweg 1
D-52379 Langerwehe
Fon: +49 (0) 2423 44 46
Web: toepfereimuseum.de

Öffnungszeiten:
Di bis Fr 10-13 / 14-18 Uhr
Sa 12-17 Uhr, So 11-18 Uhr
Mo geschlossen

MUSEUM ZITADELLE JÜLICH

Die Jülicher Zitadelle ist eine der am besten erhaltenen Festungen der frühen Neuzeit.
Besichtigt werden können die Schlosskapelle im Stil der italienischen Hochrenaissance, die Wälle und Kasematten. Wechselnde Ausstellungen im Schlosskeller zeigen die Geschichte von den Römern über die Renaissance bis zum Ende des Zweiten Weltkriegs.
Im Infozentrum „Via Belgica“ wird die römische Straße vorgestellt, mit der die Entwicklung Jülichs begann. (Abb.: Zitadelle Jülich - Apsis der Schlosskapelle. Foto: Bernhard Dautzenberg. © Museum Zitadelle 2016)

Schlossstraße
D-52428 Jülich
Fon: +49 (0) 2461 937 680
Web: museum-zitadelle.de

Öffnungszeiten:
Mo-Fr 14-17 Uhr / Sa, So
11-18 Uhr / Nov.-März
Sa 14-17, So 11-17 Uhr

BERGBAUMUSEUM ALDENHOVEN

Das Bergbaumuseum Glück-Auf dokumentiert auf ca. 900 qm die mehr als 800 jährige nachweisbare Geschichte des Kohleabbaus im Aachener Revier. Förderwagen, Personenwagen und ein großes Ausbauteil in Form eines Schwibbogens werden ebenso gezeigt wir eine Maschinenhalle mit untertägigen Bergbaumaschinen, eine Lampensammlung und zahlreiche Utensilien aus dem untertägigen Bergbau. Eine große Mineraliensammlung, Modelle und zahlreiche Zeitdokumente vervollständigen die Dokumentation.

Dietrich Mülfahrtstr.8a
D-52457 Aldenhoven
Fon: +49 (0) 2464 905 295
Web: bergmaennischer-traditionsverein.de

Öffnungszeiten:
Do 17-23 Uhr

ENERGETICON Alsdorf

Das Energie-Erlebnis-Museum im Herzen der Städteregion

Ein Ort voller Energie

Dass das ENERGETICON mehr ist, als ein normales Bergbaumuseum, wird jedem Besucher recht schnell klar, der die Ausstellung betritt. Man taucht ein in eine andere Welt. Eine Welt „Von der Sonne zur Sonne“, der Geschichte vom Urknall über den Bergbau, bis hin zu den regenerativen Energien.

Untertage - durch die Zeit zum Ursprung der Energie

Fühlen, hören und riechen Sie in unseren Untertagesstrecken den Bergbau, der hier bis 1983 auf dem Gelände von Anna II betrieben wurde und lassen Sie sich von einem unserer Steiger bei einer Steigerführung seine „Kull“ erklären.

Anfassen ausdrücklich erlaubt...

bei den Exponaten und Versuchsaufbauten im regenerativen Teil des „Energie - Erlebnis - Museums“. Gäste aller Altersstufen können hier ausprobieren, welche Energieformen es gibt, wie diese entstehen und wie man die Kräfte, die dort auftreten am besten nutzen und beherrschen kann.

Ein Tag reicht nicht aus?!

Sollte Ihnen der eine Tag des Besuchs in der Energie-Erlebniswelt nicht gereicht haben, kein Problem! Sichern Sie sich eine unserer Jahreskarten oder mieten Sie unsere Räumlichkeiten! Egal ob Schulklassen, Firmen- oder Privatveranstaltung. Wir bieten den Raum für Ihre Ideen.

ENERGETICON gGmbH
Konrad-Adenauer-Allee 7
D-52477 Alsdorf
Fon: +49 (0) 2404 599 11-0
Web: energeticon.de

Impressum

Herausgeber:
ndkom Dr. Norbert Dreßen
Sandweg 45, D-52428 Jülich
Fon: +49 (0) 2463 907 242
Email: post@ndkom.de

© 2019 ndkom

Gestaltung, Inhalt und Fotografie sind zugunsten des jeweiligen Rechteinhabers urheberrechtlich geschützt. Nachdruck oder sonstige Vervielfältigung nur mit schriftlicher Genehmigung des Herausgebers.
Sollten sich trotz sorgfältiger Recherche Fehler eingeschlichen haben, bitten wir diese zu entschuldigen. Haftung daraus übernehmen wir nicht.

Ein besonderer Dank gilt allen, die am Zustandekommen der Broschüre beteiligt waren.

Fotonachweis:
ndkom (1, 3, 4, 11, 12, 13, 21, 27, 38, 41, 52, 54, 55, 62, 63, 64, 65) Fotolia (1, 19, 34, 51) Kreis Düren/Josef Kreutzer (2, 4, 5, 56, 66) Stadt Herzogenrath (2, 12, 13, 54) indeland (5, 16) Städteregion Aachen (6, 59, 61) Dominik Ketz (7) Stadt Düren (9, 19) creatEvent (10) Robert Schlesinger (10) Stadt Wassenberg (14) Stadt Stolberg (15) Stadt Jülich (17) Fotografische Gesellschaft Düren (18) Stadtcenter Düren (19) Kameister (19) Historische Senfmühle (21) Leopold-Hoesch-Museum Düren (26) Stadtmuseum Düren (27) Flachs- und Trachtenmuseum Wegberg-Beeck (27) Museum Zitadelle (28) Glasmalerei-Museum (28) Töpfereimuseum (28) Museum Europäische Kunst (28) Wasser-Info-Zentrum Eifel (29) Burgenmuseum Nideggen (29) Internationale Kunstakademie Heimbach (29) Verkehrsverein Vossenack-Simonskall (29) LVR-Freilichtmuseum Kommern (31) Vogelsang IP (32) Biologische Station im Kreis Düren (33) Spargelhof Hensgens (35) Anton's (36) Mohnen (36) Regionalforstamt (36, 46) Hola (36) Golfclub Wildenrath (39) Bosselbacher Hof (39) Carolus Thermen (40) Gemeinde Inden (41) Stadtwerke Jülich (42) Brückenkopf-Park (43) DSB (44) monte mare (45) Tim's Wasserwelt (46) Seepark Zülpich (47) Becker Wassersport (49) RWE (53) Nationalpark Eifel (55) Haus Mühlbach (55) Rurtalbahn (60) Gut Meroedgen (62) S..Jenter, LVR (63) Gemeinde Niederzier (63) Mariaweiler Hof (64) Käthe und Bernd Limburg (65) Ophover Mühle (65)

REGIONAL

Düren, Heinsberg, Aachen Land

Saisonware aus der Region zeichnet sich in der Regel durch besondere Frische und excellenten Geschmack aus. Mit ihrem Kauf unterstützt man die lokalen Produzenten und tut zugleich etwas für den Klima- und Umweltschutz.
Wer stets schnell und unkompliziert wissen will, wann welches Obst und Gemüse in unseren Breiten geerntet wird, für den hat das Bundeszentrum für Ernährung mit der App „Der Saisonkalender" einen mobilen Einkaufshelfer im Angebot (kostenlos im App Store).
Viele Hofläden mit regionalen Produkten sind eingebettet in ein attraktives Angebot von Bauerhofcafés, Landerlebnissen für Kinder, Freizeitangeboten für Reiter und weiteren kreativen Hoferlebnissen.

Wildfleisch

Regionalforstamt
Rureifel-Jülicher Börde
Kirchstrasse 2, 52393 Hürtgenwald
+49 (0) 2429 9400-16
wald-und-holz.nrw.de

Unser Hofladen bietet Reh-, Rot-, Schwarz- und Muffelwild aus der freien Wildbahn des Hürtgenwaldes (Staatswald). Bratenstücke, Gulasch und Rücken - frisch portioniert, vakuumiert und tiefgefroren. - Vorbestellungen telefonisch möglich !

Mohnen-Eifel-Forelle

Unsere Forellen und Lachsforellen wachsen in vier eigenen Teichanlagen in sauberem, klarem Eifelwasser heran. Hier haben die Fische anderthalb bis zwei Jahre Zeit zu wachsen. Ein Teil wird in der eigenen Räucherei schonend veredelt. Kommen Sie und entdecken Sie das Besondere.

Elle 19
52224 Stolberg-Gressenich
+49 (0) 2409 799 40
www.mohnen-forelle.de

Spargelhof Hensgens

Auf unserem landwirtschaftlichen Familienbetrieb bauen wir mit großer Freude Spargel, Erdbeeren und Heidelbeeren an. Vom Feld ins Zelt: Genießen Sie unsere leckeren „Juppibeeren“ und frischen Spargel in unserem Spargelzelt direkt auf unserem Hof. Frisch zubereitet erwartet Sie in der Saison 2020 ein noch reichhaltigeres Buffet an dem Sie sich nach Herzenslust bedienen können. Besuchen Sie uns doch an unseren grünen Verkaufsständen in der Region oder auf unserem Hof im Selfkant. Wir freuen uns Sie kennen zu lernen!

Am Kreuzberg / 52538 Selfkant-Havert
+49 (0) 2456 36 72 / www.spargelhof-hensgens.de

Geflügelhof Wynen

Am Ortsrand von Jülich finden Sie unseren Hofladen mit dem Schwerpunkt der ortsnahen Vermarktung regionaler Produkte. Wir bieten Ihnen frische Wieseneier und schlachtfrisches Geflügel aus eigener Freilandhaltung, ebenso wie frische Saisonware im Obst- und Gemüsebereich. Eine vielseitige Auswahl an Feinkostware und anderer Spezialitäten aus Land und Leben steht ebenfalls für Sie bereit. Schauen Sie gerne vorbei.

Römerstraße 88 / 52428 Jülich
+49 (0) 2461 50 331
www.gefluegelhof-wynen.de
Öffnungszeiten: Mi - Fr 9 - 18 Uhr, Sa 9 - 13.30 Uhr

Gibt es ein schöneres Geschenk, als Genuss in entspannter Atmosphäre zu erleben? Und gleichzeitig zu lernen, wie der Genuss handwerklich zustande kommt? In unseren Röst-Seminaren vermitteln wir Ihnen alles Wissenswerte zum Thema „Kaffee“. Gemeinsam rösten, zubereiten und verkosten, vieles mehr und viel Spaß! Kaffee rösten ist für uns Leidenschaft, die wir leben und Sie genießen. Schenken Sie ihren Lieben, Freunden oder Geschäftspartnern einen Gutschein für eines unserer Röst-Events! Termine Anfang 2020 online!

Aachener Straße 3-7 / 52428 Jülich
+49 (0) 2461 40 69 099 / beansandfriends.de
Öffnungszeiten: Di + Mi 14 - 18 Uhr,
Do + Fr 11 - 18 Uhr, Sa 11 - 15 Uhr

AKTIV
RAUS AUS DEM ALLTAG

CAROLUS THERMEN	39
DÜRENER BADESEE	39
GOLDCLUB WILDENRATH	40
BRÜCKENKOPF-PARK	41
FREIBAD JÜLICH	42
ERLEBNIS GOLTSTEINKUPPE	43
KOMFORTABEL REISEN	44
MONTE MARE KREUZAU	44
SEEPARK ZÜLPICH	45
DEN RURSEE ENTDECKEN	46
HOCHSEILGARTEN HÜRTGENWALD	46
DIE RUR FÜR "WASSERRATTEN"	47
HOCHSEILGARTEN HÜRTGENWALD	48
THERME EUSKIRCHEN	49

CAROLUS THERMEN

SANUS PER AQUAM -

GESUND DURCH WASSER

Zahlreiche Innen- und Außenbecken laden ein, sich entspannt im natürlich-warmen Mineral-Thermalwasser treiben zu lassen. Die Carolus Thermen Bad Aachen knüpfen nicht nur an die 2.000-jährige Badetradition der Kurstadt an, sie führen diese durch verschiedene traditionelle & neue Heil- und Wohlfühlanwendungen weiter.

Die Carolus Thermen bieten alles, was das entspannungshungrige Herz begehrt: ein von einzigartigen römischen Säulen getragener Thermalbadebereich lädt zum Verweilen im wohltuend warmen Mineral- Thermalwasser ein.

Die Saunawelt besticht durch ein außerordentlich vielfältiges Angebot mit zahlreichen finnisch-baltischen Saunen - alle mit unterschiedlichen Temperaturen - sowie einem großen orientalischen Badebereich. Geräumige Blockhäuser mit Blick auf den Saunasee, pflegende Treatments im Dampfbad und ein abwechslungsreiches Aufguss-Programm machen jeden Besuch zu einem unvergesslichen Erlebnis – egal zu welcher Jahreszeit.

Im neuen Verwöhnprogramm des eigenen Day Spas werden klassische Behandlungen wie Hot Stone-, Ayurveda- oder Detoxing- Massagen, Körperpackungen sowie exklusive Gesichtsbehandlungen mit traditionell-inspirierten Pflegeritualen und Anwendungen der Aachener Badekultur wie z.B. dem Thermal-Meersalz Peeling oder der Thermal-Algen-Kurpackung vereint.

Drei verschiedene Restaurants runden das Angebot kulinarisch ab.

Genießen Sie das breitgefächerte Wellness-Angebot im einzigartigen Ambiente.

Pure Entspannung ist garantiert!

THERMALBAD | SAUNA | SPA | GASTRONOMIE

Täglich geöffnet von 9 - 23 Uhr

Passstr. 79, D-52070 Aachen

carolus-thermen.de/

facebook & instagram: @carolusthermen

DÜRENER BADESEE

Einfach „Lust auf Baden und mehr...“ -

Mit seinem einmaligen 600 m langen Sandstrand und bester Wasserqualität ist der Dürener Badesee ein besonderer Spaß für die ganze Familie: Riesenwassertrampolin, Sprungturm oder Kajak- und Tretbootverleih, Beachvolleyball, Basketball oder Sprungkissen. Auch SUP und die speziellen Wasserbälle, mit denen man über das Wasser laufen kann, erfreuen sich wachsender Beliebtheit.
Auf dem neu gestalteten Kinderspielplatz und im Luna-Wasserpark auf der „Familienseite“ fühlen sich auch unsere ganz kleinen Gäste wohl.
Mit vielen neuen Features ist die 6 Mast-Anlage „DOCK5“ ein Eldorado in der Region für alle Wakeboarder und Wasserskifans, die hier vom Anfänger bis zum Profi voll auf ihre Kosten kommen.
Mit einem musikalischen Feuerwerk am See startet der DSB in die Saison 2020: BRINGS am 6. Juni und das Nibirii Festival vom 7.-9. August sind Top Acts, die weit über die Region hinaus Fans an den Badesee locken.
Machen Sie doch einfach einmal einen Kurzurlaub am See. Buchen Sie eine der 5 Holzhütten oder zelten Sie auf dem angeschlossenen Zeltplatz.
Der Dürener Service Betrieb und seine Partner freuen sich auf eine sonnenreiche Saison mit vielen gutgelaunten Gästen.

Fon +49 (0) 2421 94 34 0
Web: dn-sb.de
Dürener Badesee:
Fon: +49 (0) 2421 6 39 11
DOCK5:
Fon +49 (0) 1525 377 04 44
Web: dock5.eu
Öffnungszeiten: 9 – 21 Uhr
vom 15. 05. bis 15. 09.

GOLFCLUB WILDENRATH

- ein Highlight für jeden Golfer

Einer der interessantesten Plätze Deutschlands wartet auf Sie!
Spitzensportler wie Einsteiger finden auf unserer 18 Loch Anlage ideale Bedingungen sowie alle golferischen Elemente, die das Spiel so interessant machen:
spektakuläre Wasserhindernisse, Parkland-Kurs-Charakter durch alten Baumbestand bis hin zu großen Heideflächen, die vor allem bei Wind an einen schottischen Links-Course erinnern.
Nach der Runde lädt das Clubhaus mit Blick auf das Grün der 18 und exzellenter Küche zum Verweilen ein.
Und das Besondere am Golfclub Wildenrath ist vielleicht: man nimmt sich nicht zu wichtig.

Golfclub Wildenrath e.V.

Am Golfplatz 1
D-41844 Wegberg
Fon +49 (0) 2432 81500
Email: info@gc.wildenrath.de
www.gc-wildenrath.de

Brückenkopf-Park
Jülich

Der unter Napoleon von 1799 bis 1809 erbaute „Brückenkopf“ bildet mit dem um ihn herum angelegten Park ein beliebtes Ausflugsziel der Region. Auf 33 Hektar bietet das abwechslungsreiche Gelände Freizeitspaß für jedermann.

Ein Rundgang über das rund 10 Kilometer lange, behindertenfreundlich angelegte Wegenetz führt vorbei an großflächigen Kinderspielplätzen, einem Zoo mit über 550 zumeist heimischen Tieren, einem schön bepflanzten Glashaus und vielem mehr.

Vier attraktive Spielplätze laden Kinder zum Toben, Spielen und Matschen ein, während die Eltern in Ruhe ausspannen können.

Die Riesen-Wendelrutsche am Spielturm im Stadtgarten sowie die vielen verschiedenen Kletternetze, -seile und -stangen lassen Kinderherzen höher schlagen. Die 800 qm große Skaterbahn, ein Beach-Volleyballplatz, Kleinspielfelder sowie ein 7 m hoher Kletterturm erfreuen kleine und große Sportsleute.

Eine besondere Herausforderung für Kletterbegeisterte bietet der Hochseilklettergarten, der in die vorhandene Baumstruktur des Parks integriert wurde.

Beim Kanufahren auf dem Brückenkopf-Weiher kann man in Ufernähe jede Menge beobachten.

Historisch Interessierte können sich in und auf dem Brückenkopf ein Bild von der napoleonischen Verteidigungstrategie machen, während Gartenfreunde in den zahlreichen interessant gestalteten Themengärten manche Anregung finden.

Darüberhinaus ist der Stadtgarten im Brückenkopf-Park mit seiner überdachten Bühne ein beliebter Veranstaltungsort für Open-Air-Events und Musikdarbietungen.

BRÜCKENKOPF-PARK JÜLICH

Rurauenstraße 11, D-52428 Jülich
Fon: +49 (0) 2461 979 5-0
Web: brueckenkopf-park.de
Email: info@brueckenkopf-park.de

Öffnungszeiten:
01. Mrz. bis 30. Nov. tgl. 9-18 Uhr
01. Dez. bis 28. Feb. tgl. 10-16 Uhr

FREIBAD JÜLICH

SWJ ÜLICH
stadtwerke-juelich.de

Pünktlich zum 1. Mai öffnet das Freibad Jülich seine Tore und Becken.
Wasserratten können sich auf jede Menge Badespaß mit Rutsche, Sprungtürmen und Wasserstrudeln freuen. Und auf erwärmtes Wasser! Denn seit 2014 erwärmt die SWJ im Jülicher Freibad das Wasser.

Wer lieber nur gemütlich entspannen möchte, kann dies auf der Sonnenterrasse oder den herrlichen Liegewiesen im Schatten großer Bäume tun.

Für Sportler steht ein Beachvolleyball-Platz zur Verfügung. Auch der Kiosk wartet mit verlockenden Angeboten.

Und wenn das Wetter einmal nicht zum Freiluft-Schwimmen und Sonnenbaden einlädt, gibt es in Jülich eine Alternative: Auch das Hallenbad in der Bongardstraße bietet Wasserspaß für Groß und Klein - ganz unabhängig vom Wetter.

Freibad Jülich
Stadionweg 8
Hallenbad Jülich
Bongardstraße 22
D-52428 Jülich

SWJ Familienkarte ab €5

Pack´ die Badehose ein!
DIE ENERGIE IST DA.

Genießen Sie den Sommer im Freibad der Stadtwerke Jülich mit beheiztem 50 meter Schwimmbecken, Sprunganlage und einer vielfältigen Wasserlandschaft. Wir freuen uns auf Sie. Mehr Informationen zum Wasserspaß oder zu unseren Energieprodukten finden Sie unter **www.stadtwerke-juelich.de**

SWJ – Mit aller Energie für Jülich.

SWJ ÜLICH
stadtwerke-juelich.de

ERLEBNIS GOLTSTEINKUPPE

Der Indemann

Der Indemann ist das weithin sichtbare Wahrzeichen des Indelands und weist mit seinem Arm auf die sich ständig verändernde Landschaft des Tagebaus Inden.
Ein eindrucksvolles Stahlskelett aus 20.000 Einzelteilen mit begehbarem, 12 Meter auskragendem Arm. In der Dunkelheit zeigt der Indemann sich im schillernden Kleid. Sein sich ständig veränderndes Leuchten fasziniert jeden Betrachter. Die Medienfassade ermöglicht immer wieder neue Lichtspiele in wechselnden Farben.
Von den zahlreichen Aussichtsplattformen bietet sich dem Betrachter ein weitreichender, spektakulärer Rundumblick auf das Indeland.
Das Areal am Indemann hat sich längst zu einem attraktiven Naherholungszentrum entwickelt. Zahlreiche Aktivitäten sind rund um den 36m hohen Indemann möglich: So gibt es einen großen Spielplatz, eine Indemannrallye für pfiffige Kids mit tollen Preisen, eine Minigolfanlage, eine Fußballgolfanlage sowie gastronomische Versorgung vor Ort. Rundkurse für Wanderer und Nordic Walking führen über das Plateau und durch den Wald. Wenn dann das alljährliche Sommerleuchten am Indemann auf dem Programm steht, herrscht Volksfeststimmung auf der Goltsteinkuppe. Die Sommerleuchten 2020 finden am 27.06.2020 statt.

Restaurant Indemann 1

Das Restaurant am Indemann charakterisiert der architektonisch spannungsvoll konzipierte Gastronomiebereich und sein gemütlich modernes Ambiente. Ein behaglicher Lounge Bereich mit offenem Kamin bildet ein besonderes Highlight. Mobile Trennwände ermöglichen einzelne Gastbereiche für geschlossene Gesellschaften zu nutzen. Zwei Außenterrassen bieten Ausblicke auf Indemann und Tagebau.
Infos und Öffnungszeiten unter: www.haus-lersch.de

INDEMANN

Zufahrt über Merödgener Straße
D-52459 Inden Altdorf
Fon: +49 (0) 2465 39 48
(Gemeinde Inden)

Öffnungszeiten:
Sommer ab 04.04.2020
Indemann: So - Fr 10 - 20 Uhr, Sa 10 - 22 Uhr
Infostand + Aufzug: Mo - Fr 14 - 20 Uhr, Sa 14 - 22 Uhr, So 10 - 20 Uhr
Winterzeit ab dem 02.11.2020
Indemann Mo - Fr 10 - 16.30 Uhr, Infostand + Aufzug Sa + So 10 - 16.30 Uhr

Bei schlechter Wetterlage (z.B. Starkregen oder Sturm) bleiben Änderungen vorbehalten. Letzter Einlass 15 Minuten vor Schließung.

KOMFORTABEL REISEN

Mit der Rurtalbahn in die Rureifel und zum Nationalparktor Heimbach

Die Rurtalbahn bringt Sie täglich sicher und bequem in 45 Minuten in die Eifel. Während der Fahrt von Düren nach Heimbach entlang der Rur bieten die großen Panoramafenster der Fahrzeuge einen wunderschönen Ausblick in das Rurtal. Damit ist die Rurtalbahn das ideale Verkehrsmittel für Tagesausflüge zu Zielen in die Region, denn auch die Mitnahme von Fahrrädern ist möglich.
Das Deutsche Glasmalerei-Museum Linnich, Zitadelle und Brückenkopf-Park in Jülich, Schloss Burgau in Düren oder das Nationalparktor in Heimbach sind ebenso interessante, leicht erreichbare Ziele wie eine Radtour von einer der insgesamt 39 Haltestellen der Rurtalbahn aus, allen voran der Rur-Ufer-Radweg, aber auch ein Teil der indeland Radrouten oder ein Ausflug zur Sophienhöhe.
Als Mitglied im AVV sind die Fahrpläne der Rurtalbahn auf alle Bus- und Bahnlinien im Kreis Düren, Kreis Heinsberg, der Städteregion Aachen und der Stadt Aachen abgestimmt.
Fahrkarten sind bei vielen Vorverkaufsstellen sowie an den Haltepunkten der Rurtalbahn erhältlich.

RURTALBAHN GMBH
Kölner Landstraße 271
52351 Düren
Fon: +49 (0) 2421 2769 301
Email: info@rurtalbahn.de
Web: rurtalbahn.de

www.rurtalbahn.de

www.grün-gedruckt.de

Grüppchenbildung

Mit dem AVV-24-Stunden-Ticket 5 Personen sind bis zu 5 Personen unterwegs. Einfach einsteigen und losfahren. So oft Sie wollen.

Das Ticket für bis zu 5 Personen gilt montags bis freitags sowie an Wochenenden und Feiertagen ganztägig für beliebig viele Fahrten im Gültigkeitsbereich ab Entwertung 24 Stunden lang. So können Sie auch die Fahrten nach 24.00 Uhr am Folgetag nutzen.

Mehr Infos erhalten Sie unter der Service-Nr. oder unter www.rurtalbahn.de.

Kölner Landstr. 271 · 52351 Düren
Service-Nr.: 02421 2769301
info@rurtalbahn.de

Wir stellen Weichen.
Rurtalbahn

monte mare Kreuzau

KURZURLAUB FÜR DIE GANZE FAMILIE

Im monte mare Kreuzau kommt niemand zu kurz: Unter der eindrucksvollen Glaskuppel plantschen Groß und Klein wie unter freiem Himmel. Wer es ruhiger mag und einfach nur ein paar entspannende Stunden verleben möchte, der ist im Textil-Wellness oder im Saunabereich bestens aufgehoben.
Das monte mare Saunaparadies bietet nicht nur die unterschiedlichsten Möglichkeiten zum Schwitzen, sondern eine perfekte Wohlfühl-Welt im afrikanischen Ambiente. Sie haben die Wahl zwischen unterschiedlich temperierten Saunen und Dampfbädern, einem Außenbecken mit 30° C warmem Wasser, gemütlichen Aufenthalts-, Schlaf- und Ruheräumen, Massagen und vielem mehr.

Einzigartig in der Region: Textil-Wellness

Im Textilsaunabereich wird in Badekleidung sauniert. Entspannung und Wohlfühlen in gemütlicher Atmosphäre ist hier angesagt. Hier können Sie die Seele baumeln lassen und gleichzeitig etwas für Ihre Gesundheit tun: Ein Besuch im Sole-Dampfbad sorgt für eine angenehme Entspannung der Muskeln und stärkt nebenbei die Abwehrkräfte.

Badespaß für Jung und Alt

Verbringen Sie einen "Urlaubstag" im Badeparadies! Im monte mare Freizeitbad in Kreuzau erleben Sie auf über 1000 m² Wasserspaß für die ganze Familie. Unter der eindrucksvollen Glaskuppel im Wellenbecken schwimmen Sie wie unter freiem Himmel, ziehen kraftvoll Ihre Bahnen durch das Sportbecken oder tauchen über die Röhren-Rutsche ins kühle Nass ein. Das rauschendes Wellenbad, ein 25-Meter Sportbecken, ein Kinderbecken mit lustigen Wasserfiguren, ein Außenbecken mit weitläufiger Liegewiese und die rasante Wasserrutsche begeistern Jung und Alt gleichermaßen.

monte mare Kreuzau

Windener Weg 7
52372 Kreuzau bei Düren
Fon: +49 (0) 2422 9426-0
Email: kreuzau@monte-mare.de
Öffnungszeiten:
Sport-, Freizeitbad, Textilsauna:
Mo-Sa 10-22 Uhr, So 10-19 Uhr
Saunaparadies: Mo-Do 10-23 Uhr,
Fr u. Sa 10-24 Uhr, So 10-21 Uhr.

Seepark Zülpich

• Familienurlaub • Badespaß • Erholung

SEEPARK ZÜLPICH

Am Wassersportsee 7
53909 Zülpich
Fon: +49 (0) 2252 52 345
Web: www.seepark-zuelpich.de

Öffnungszeiten:
Vom 01. März bis 31. Oktober haben wir täglich für Sie geöffnet.

Eintrittspreise 2020:
Erw. 6 €, Kinder 3,5 €, Familienkarte ab 8 €

Kostenfreie Parkplätze sowie ein kostenpflichtiger Wohnmobilhafen sind direkt vor Ort.

Mediterranes Ambiente und Urlaubsatmosphäre pur erwarten Sie im Seepark Zülpich! Erleben Sie einen unvergesslichen Tag mit Familie und Freunden. Genießen Sie die einmalige Atmosphäre des Seepark Zülpich mit großen Spielarealen, Attraktionen für die ganze Familie, hochwertigen Gärten, farbenfrohen Blumenterrassen und Veranstaltungen für alle Generationen.

4.000 Quadratmeter Sandstrand mit Piraten-Kletterschiff, Aqua-Park, Riesen-Hüpfkissen, Riesen-Schaukeln, Wasserspielplatz, Adventure-Golf, Bootsverleih und vieles mehr erwarten Sie im Seepark Zülpich. Das absolute Highlight ist der Flying Fox-Park. Im einzigen Kletter- und Seilrutschenpark seiner Art im Städtedreieck Köln-Bonn-Aachen fliegen Sie frei wie ein Vogel mit bis zu 40 Stundenkilometern durch den Seepark und über den Wassersportsee und genießen beim Klettern die Aussicht bis in die Eifel. Ein grandioser Spaß für Groß und Klein, Anfänger und Fortgeschrittene!

Fühlen Sie sich im Seepark wie im Urlaub und erleben Sie einen wunderschonen Familientag auf dem 20 Hektar großen Gelände mit seinen weitläufigen Spiel- und Aktionsarealen.

Events für die ganze Familie!

Veranstaltungen für alle Generationen lassen keine Langeweile aufkommen: Freuen Sie sich auf mehr als 30 Hüpfattraktionen beim großen Hüpfburgenfestival „Jump im Park“! Erleben sie die einmalige Kombination von Gärten und Oldtimern bei den „Garden Classics“! Lassen Sie sich von den „Leuchtenden Gärten“ verzaubern! Und bestaunen Sie den riesigen, Feuer speienden Drachen Fangdorn beim „Drachenfest“!

Kindergeburtstag: kleine Gäste ganz groß!

Ob Flying Fox, Indianerabenteuer, Hexengeburtstag, Detektive auf Spurensuche oder Stand Up-Paddling - feiern Sie im Seepark Zülpich einen unvergesslichen Kindergeburtstag! Für Ihr Geburtstagskind und dessen Gäste haben wir spannende Programme zusammengestellt.

DEN RURSEE ENTDECKEN

Der Rursee ist eine der größten Talsperren Deutschlands und lockt jährlich eine Vielzahl von Besuchern und Sportlern an und auf das Wasser.

Willkommen an Bord

Gönnen Sie sich eine Fahrt mit der Rursee-Schifffahrt über einen oder mehrere Seen der Eifeler Seenplatte und genießen Sie die reizvolle Landschaft vom Wasser aus.
Vier Fahrgastschiffe verkehren regelmäßig, bieten sich aber auch für Trauungen an Bord oder private und geschäftliche Abendveranstaltungen an. Erholsam ist die Fahrt über den Obersee it den neuen barrierefreien Elektroschiffen.
Direkt vom Bahnhof Heimbach zum Schiffsanleger fährt die Rursee-Bahn. Während der ca. eine Stunde dauernden Rundfahrt vorbei an Burg Hengebach, am Staubecken Heimbach, am Jugendstil-Kraftwerk und Landal-Park wird Wissens- und Sehenswertes über die Region, den Ort Heimbach und den Nationalpark vermittelt.

Wassersport am Rursee

Becker Wassersport ermöglicht dieses besondere Erlebnis mit einer Vielzahl von Angeboten, zu denen auch das neue Highlicht, die Vermietung von Booten mit Elektromotor für bis zu sechs Personen zählt. Mit ihnen fährt man lautlos ohne jede Anstrengung über den See.
Vermietet werden weiterhin Kanadier, Ruder-, Tret- und Segelboote, um den Rursee auf eigene Faust zu entdecken.
Kurse für den Amtlichen Sportbootführerschein Binnen für Segel- und Motorboote laufen von Mai bis August. Zudem werden Liegeplätze für Segelboote, Bootszubehör, Kranservice und Winterlager angeboten.

RURSEE SCHIFFFAHRT

RURSEE SCHIFFFAHRT
Fon: +49 (0) 2446 479
Web: rursee-schifffahrt.de

Sonderveranstaltungen 2020
25.07. Rursee in Flammen
29.08. Wibbelstetz
29.11. Nikolausfahrten

Becker MARINA RURSEE Wassersport

GÜNTER BECKER WASSERSPORT
Schwammenauel
D-52396 Heimbach
Fon: +49 (0) 2446 14 97
Email:info@becker-wassersport.de
Web: becker-wassersport.de

Saison: 1.04. bis 15.11.
Öffnungszeiten: tgl. ab 10 Uhr

Wohnmobilhafen Heimbach
An der Laag 4
D-52396 Heimbach
Web: wohnmobilhafen-heimbach.de

DIE RUR FÜR „WASSERRATTEN“

Kanu, Rafting und Tubing auf der Rur

Eine Fahrt auf der Rur heißt, die Region aus einer ganz anderen und völlig neuen Perspektive zu entdecken.
Dabei bietet die Rur mit ihren zahlreichen Kehrwassern, Schwellen und kleinen Stromschnellen die richtige Mischung aus Spaß und Erholung.
Die „obere“ Rur ist der wildwassertechnisch interessanteste Abschnitt, aber nur nach starken Regenfällen befahrbar.
Die mittlere Rur - von Heimbach nach Zerkall - ist der landschaftlich schönste Streckenabschnitt.
Für Rafting- und Tubingtouren ist die Rur zwischen Linnich und Orsbeck interessant. Hier heißt es „Spaß pur ohne Risiko“.

Fahrten auf der Rur werden unter Anleitung bzw. in Begleitung von erfahrenen Guides in hochwertigen, robusten Booten veranstaltet.

HOCHSEILGARTEN HÜRTGENWALD

Der Hochseilgarten ist der erste seiner Art in Nordrhein-Westfalen. Verschiedene Parcours mit vielen abwechselnden Elementen in dem sonst unzugänglichen Bereich der Baumkronen machen den Besuch zu einem intensiven Naturerlebnis. Der Ausflug in baumhohe Regionen verspricht Abenteuer, Nervenkitzel und völlig neue Perspektiven für alle Besucher, unabhängig vom Alter.
Der familienfreundliche Hochseilgarten in der Region ist mit 140 Einzelelementen und ca. 1500 m Seilbahnen ein besonderes Erlebnis. Die Kletterzeit beträgt 3 Stunden, vorausgesetzt man ist schwindelfrei, mindestens 6 Jahre alt, 1,20 m groß und max. 120 kg schwer.

HOCHSEILGARTEN HÜRTGENWALD
Regionalforstamt
Rureifel-Jülicher Börde
Fon: +49 (0) 2429 940 0-41
oder +49 (0) 171 587 06 66
Web: wald-und-holz.nrw.de/hochseilgarten
Email: hochseilgarten@wald-und-holz.nrw.de

Öffnungszeiten: Gruppen Mrz. - Nov. nach Absprache, Einzelbucher Mrz. - Nov. Sa 14-18 Uhr, So 11- 18 Uhr, NRW-Ferien: Mo - Sa ab 14 Uhr, So ab 11 Uhr, letzte Einweisung 16 Uhr
Kinder von 6-13 Jahre nur in Begleitung Erwachsener

THERME EUSKIRCHEN

Entspannung pur. Liegt so nah.

Schließen Sie Ihre Augen und träumen Sie sich an den Südseestrand. Atmen Sie den Duft der Ferne. Tauchen Sie ein in das kristallklare, 33° Grad warme Wasser der großen Lagune und relaxen Sie.
An warmen Sonnentagen öffnet sich das große Cabrio-Panoramadach und Sie genießen die einzigartige Südseeatmosphäre unter freiem Himmel.
Die Therme hat im Sommer wie im Winter so einiges zu bieten.

Willkommen im Paradies.

Entspannen in türkisblauen Lagunen, erfrischende Cocktails an der Poolbar genießen und die Seele baumeln lassen unter Palmen – so schön kann der Südsee-Kurzurlaub in Ihrer Nähe sein.
Das Palmenparadies (Eintritt ab 16 Jahren, Kleinkinder bis einschl. 3 Jahre frei, Familiensamstag ohne Altersbeschränkung) lädt ein, in tropischer Atmosphäre unter mehr als 500 Südseepalmen auf einer der vielen Sprudelliegen zu entspannen, in den Quellen der Gesundheit Kraft und Energie zu tanken oder sanft von den Massagedüsen der großen Lagune verwöhnt zu werden.

Treten Sie ein in die stilvolle Saunawelt, die Sie mit ihrer Offenheit und der einzigartigen Atmosphäre empfängt.
In der Vitaltherme & Sauna (ab 16 Jahren, ohne Badebekleidung) erleben Sie intensive Momente des Wohlbefindens.
Zehn Themensaunen und das Dampfbad verwöhnen mit Düften und Aufguss-Zeremonien die Sinne.
Ob Zauber der Antike, der Weg in den Orient, eine mystische Reise, Grüße aus Fernost, gewaltiger Naturstein oder die urige Schmiedefeuerstelle - begeben Sie sich auf eine besondere Entspannungsreise. Auf die wohltuende Wärme der Schwitzbäder folgt erfrischende Abkühlung unter der eindrucksvollen Callablüten-Dusche, im Kristallwasser-Becken oder im Tauchbecken.
Mehr als 60 Beauty-Anwendungen und Aufgusserlebnisse bringen Körper, Geist und Seele in Einklang.

Thermen & Badewelt Euskirchen GmbH

Thermenallee 1
D-53879 Euskirchen
Fon: +49 (0) 2251 148 50
Email: info@badewelt-euskirchen.de
Web: badewelt-euskirchen.de

Öffnungszeiten:
Mo-Do 10-22 Uhr, Fr 10-23 Uhr,
Sa 9-24 Uhr, So 9-22 Uhr
365 Tage im Jahr für Sie da.

Regelmäßig stattfindende Veranstaltungen wie die Lange Saunanacht, Paradiesische Nacht oder die Classic Soirée.

DER WILDE WEG	51
NATIONALPARK EIFEL	51
ZUVERLÄSSIG DURCH DIE REGION	52
EIFEL-TREKKING	54
EINSTIEG NATUR	55
VIA - ERLEBNISRAUM RÖMERSTRASSE	56
DIE SOPHIENHÖHE	59
RADFAHREN IM KREIS DÜREN	60
DIE GRÜNROUTE	61
DIE INDELAND-RADROUTEN	62
DEUTSCHLANDS "LAND'S END"	63
BETT + BIKE	63
WEGBERGER WASSERMÜHLENTOUR	64
DIE EWV MACHT DIE REGION FIT FÜR DIE ZUKUNFT	65
DAS WURMTAL	66
DIE TEVERENER HEIDE	66

UNTERWEGS AUF RÄDERN UND ZU FUSS

Nationalparkverwaltung Eifel
Urftseestraße 34
D-53937 Schleiden-Gemünd
Fon: +49 (0) 2444 951 00
Web: nationalpark-eifel.de

DER "WILDE WEG"

Barrierefreies Naturerlebnis auf dem Kermeter

Seit 2014 zieht der barrierefreie Naturerkundungspfad "Wilder Weg" Besucher des Nationalparks Eifel in seinen Bann.
Wer mehr über die Kräfte und Auswirkungen von Stürmen auf den Wald erfahren, auf einer Kletterstrecke seine eigenen Kräfte messen oder sich in einer Forscherstation wie ein Wissenschaftler fühlen möchte, ist hier genau richtig.
Große und kleine Entdecker durchqueren den „Baumstamm-Tunnel“, erklimmen einen Kletterparcours oder lauschen einem Hörspiel über die Waldnutzung der letzten 2000 Jahre.
Ein Holzsteg durch die Waldwildnis ermöglicht besondere Einblicke in die Natur.
Der etwa 1,5 Kilometer lange Weg schließt an das vorhandene Wegenetz des barrierefreien Naturerlebnisraums Wilder Kermeter samt behindertengerechter Parkplätze, Bushaltestelle und Toiletten an.
Barrierefreie Angebote wie Rangerführungen in Gebärdensprache machen den Nationalpark für Menschen mit und ohne Behinderung erlebbar.

Entdecken Sie die Urwälder von morgen

NATIONALPARK EIFEL

Alte Buchen, wilde Bäche, weite Hochflächen und artenreiche Talwiesen sind der große Naturschatz des Nationalparks Eifel.
Auf einem Großteil der Fläche gilt „Natur Natur sein lassen“ – hier greift der Mensch nicht mehr in den natürlichen Kreislauf ein.
Diese Wildnis können Besucher auf eigene Faust oder in fachkundiger Begleitung erleben: zu Fuß, auf dem Fahrrad oder per Schiff.
Damit der Naturschatz erhalten bleibt, müssen Besucher das Wegegebot befolgen und der Leinenpflicht für Hunde nachkommen. Belohnt werden sie mit vielfältigen Naturerlebnissen.
Von Süden nach Norden und Januar bis Dezember variiert die Komposition aus lebendigem Totholz, klopfenden Spechten, schroffen Felswänden, duftenden Wiesen und röhrenden Hirschen.
Mehrmals wöchentlich bieten die Ranger des Nationalparks geführte Touren an – kostenlos und ohne Anmeldung. Mit ihren Erfahrungen und Geschichten lassen sie die Wanderungen zu einem einmaligen Erlebnis werden. Bestens vertraut mit den Geheimnissen der Natur führen die Ranger auf Touren unterschiedlicher Länge und Schwierigkeit durch den Nationalpark.

ZUVERLÄSSIG DURCH DIE REGION

mit der neuen Rurtalbus

Foto: Sebastian Petermann

RURTALBUS GMBH
Kölner Landstrasse 271
D-52351 Düren
Fon: +49 (0) 2421 390 1-999
Email: info@rurtalbus.de

Infos zum Fahrplan und den Tarifen: www.rurtalbus.de

Seit dem Jahresbeginn 2020 fährt die Rurtalbus den Busverkehr des Kreises Düren. Dabei können sich Fahrgäste dank der langjährigen Erfahrung des vollständig übernommenen DKB-Personals und der Fachkompetenz der neuen Mitarbeiter der RATH Gruppe darauf verlassen, bequem und zuverlässig an ihr Ziel zu gelangen. Gerade für diejenigen unter den Fahrgästen, die sich hin und wieder mit einem Ausflug in das Naherholungsgebiet Rureifel vom Alltagsstress erholen möchten, bietet die Rurtalbus einige Möglichkeiten, das sehenswürdige Naturgebiet kennenzulernen. Ein besonderes Angebot der Rurtalbus in der Tourismusregion Eifel ist das Mäxchen, welches eigens auf die Hauptsaison im Naherholungsgebiet zugeschnitten ist. So fährt der beliebte Bus in der Zeit vom 10. April bis zum 25. Oktober 2020 (an Samstagen sowie Sonn- und Feiertagen sogar stündlich) vom Heimbacher Bahnhof ab. Von dort aus geht es über Mariawald - wo das gleichnamige Kloster angefahren wird - und den Kermeter, welcher mit seinen naturbelassenen Wanderwegen zum Verweilen einlädt, bis Schwammenauel. Dort kann man den malerischen Anblick des Rursees genießen oder sich auf diesem bei einer Bootstour treiben lassen. Danach führt die entspannte Fahrt mit dem Mäxchen wieder zum Startpunkt am Bahnhof in Heimbach zurück. An Sonn- und Feiertagen wird zudem noch der Wildpark in Schmidt angefahren, in dem zahlreiche Tiere die weitläufigen Landschaften durchstreifen. Ein ebenfalls heißer Tipp an Sonn- und Feiertagen ist die touristische Begleitung, welche um 12:15 Uhr am Heimbacher Bahnhof startet. Diese lädt unter der Leitung ortskundiger Fremdenführer dazu ein, die Region genauer zu erkunden. Für diejenigen, welche sich aber selbstständig in der Rureifel bewegen wollen, bietet das Mäxchen Anschlussmöglichkeiten an die Rurtalbahn und die Linie 231 im Naherholungsgebiet. Zudem besteht natürlich die Möglichkeit, mit den normalen Buslinien der Rurtalbus die Region komfortabel und umweltschonend zu bereisen. Auch die neuen Schnellbuslinien eigenen sich unter der Woche hervorragend dazu, zügig in die idyllischen und abgelegeneren Gegenden des Kreises zu gelangen. Dabei wünscht die Rurtalbus jedem Neugierigen, dessen Interesse geweckt ist, eine gute und angenehme Fahrt.

RUREIFEL

HEIMBACH | HÜRTGENWALD
KREUZAU | NIDEGGEN

www.rureifel-tourismus.de

Erlebnisse für Groß und Klein!

Die **RUREIFEL** in der Erlebnisregion Nationalpark Eifel

www.rureifel-tourismus.de | www.erlebnis-region.de

EIFEL

EIFEL-TREKKING

Trekking - das bedeutet Wandern mit Rucksack und Zelten mitten in der Natur, auf eigene Faust. Wer schon einmal auf Trekkingtour war, kennt die damit verbundene Unabhängigkeit und Nähe zur Natur.
In der Eifel ist dieses besondere Natur-Erleben nun im Naturpark Hohes Venn - Eifel möglich. Auf abgeschiedenen Naturlagerplätzen können Trekkingsportler legal Ihr Zelt aufschlagen. Jeder Naturlagerplatz ist mit einer Komposttoilette ausgestattet und bietet auf einer Zeltplattform Platz für bis zu zwei Zelte. Alle Standorte sind nur zu Fuß über Wanderwege erreichbar, man ist auf sich selbst gestellt, und auch die Verpflegung muss selbst mitgebracht werden. Du findest also all das, was eine Trekkingtour besonders ausmacht.
Seit 2016 verfügt das beliebte Eifel-Trekking über Übernachtungsmöglichkeiten in der Kalk- und Rureifel, die zum Übernachten unterm Sternenzelt einladen.
Ab April 2020 stehen insgesamt 17 einzigartige Naturlagerplätze für individuelle Trekkingtouren durch den Naturpark zur Verfügung. Von Buchenwäldern über halboffene Waldsteppen bis hin zur Aussicht in die strukturreiche und historisch gewachsene Kulturlandschaft kann über zahlreiche „Trails“ die Region erwandert werden. Mit dem Zug oder Auto kann man innerhalb 1 Stunde von Aachen, Bonn oder Köln aus ins Eifel-Trekking eintauchen.
Schau dich in Ruhe auf unserer Internetseite www.Trekking-Eifel.de um und informiere dich über unsere Trekkingplätze und Tourenvorschläge, für eine gelungenTrekkingtour in der Eifel.

NATURPARK NORDEIFEL E.V.

Geschäftsstelle NRW
Bahnhofstraße 16
D-53947 Nettersheim
Fon: +49 (0) 2486 911 117

Geschäftsstelle RLP
Tiergartenstraße 70
D-54595 Prüm
Fon: +49 (0) 6551 985 755

Aachener Verkehrsverbund

EINSTIEG NATUR

Im Süden des Aachener Verkehrsverbundes (AVV) ziehen die Rureifel, der Rursee, das Hohe Venn und die ausgedehnten Wälder im Nationalpark Eifel Jahr für Jahr tausende Naturliebhaber in ihren Bann.
Auch der Eifelsteig und Wildnis-Trail sowie der Vennbahn-Radweg erfreuen sich immer größerer Beliebtheit.

Damit Sie schnell und direkt mit Bus und Bahn zu den schönsten Zielen und Ausgangspunkten für Ihre Rad- und Wandertouren in der Eifel gelangen, werden an Wochenenden und Feiertagen vom Frühjahr bis in den Herbst – zusätzlich zu den ganzjährigen Bus- und Bahnverbindungen – saisonale Fahrten angeboten.
Und wenn die Beine nach Ihrer Tour müde sind, bringen Sie Bus und Bahn wieder bequem nach Hause.

Unterwegs im Rurtal

Die Rurtalbahn verkehrt stündlich von Düren durch das idyllische Rurtal bis nach Heimbach. Direkt am Bahnhof Heimbach starten die Buslinie 231 und das Mäxchen, mit denen Sie bequem den Rursee, das Kloster Mariawald und den Kermeter - das Herzstück des Nationalpark Eifel - erreichen.

Fahrradbusse

Speziell für Radfahrer fahren an Sonn- und Feiertagen in der Saison Fahrradbusse. Von Aachen aus geht es mit den Rädern im Anhänger entweder über Einruhr nach Vogelsang oder nach Monschau und weiter nach Kalterherberg.

AACHENER VERKEHRSVERBUND
Neuköllner Straße 1
52068 Aachen
Email: info@avv.de
Web: avv.de

www.avv.de/freizeit

VIA - ERLEBNISRAUM RÖMERSTRASSE

ENTDECKE DEINE REGION!

Der ‚Erlebnisraum Römerstraße' nimmt zwei römische Fernverbindungen in den Fokus, die die Provinz Niedergermanien (Germania Inferior) mit den übrigen Provinzen und natürlich mit Rom verbanden: die ‚Agrippastraße' von Köln über Trier und Lyon nach Marseille sowie die ‚Via Belgica' von Köln über Heerlen und Maastricht nach Boulogne-sur-Mer an der französischen Kanalküste.

Für das römische Reich mit einer Fläche von bis zu acht Millionen Quadratkilometern war ein funktionierendes Straßennetz lebensnotwendig! Hunderttausend Straßenkilometer garantierten, dass Truppen schnell von einem Teil des Imperiums in einen anderen verlegt, Nachrichten von Eilboten übermittelt, Güter aller Art verhandelt werden konnten. Engmaschig eingerichtete Pferdewechselstationen, Wachtposten, Zollstellen und komfortable Rasthäuser bildeten die Elemente der beeindruckenden Infrastruktur, die an den autobahnbreiten Staatsstraßen zur Verfügung stand.

Heute, wie in der der Antike, verbinden ‚Agrippastraße' und ‚Via Belgica' die Stadt Köln mit ihrem Umland und den 17 Partnerkommunen in Nordrhein-Westfalen, die sich im Rahmen des EU-Projekts ‚Erlebnisraum Römerstraße' zusammengefunden haben.

Ihr gemeinsames Ziel ist es, die Landschaft und die mehr als 2000jährige Kulturgeschichte links und rechts der antiken Straßen mit ihren vielen Facetten auf neue Art und Weise erfahrbar zu machen. Daher ist die 170 Kilometer lange Rad- und Wanderroute des ‚Erlebnisraums Römerstraße' so nah wie möglich an der Originaltrasse angelegt worden. Dort informieren insgesamt 120 Stelen über Verlauf und Aufbau der römischen Straßen, führen zu attraktiven Zielen in der Nachbarschaft und erschließen so die 2000jährige Geschichte der Siedlungs- und Kulturlandschaft.

Exklusive Informationszentren für den ‚Erlebnisraum

Römerstraßen‘ mit attraktiven Ausstellungen und Medien rund um das Thema sind im Römisch-Germanischen Museum der Stadt Köln, im Museum Zitadelle Jülich, im Naturzentrum Nettersheim, im Gildehaus Blankenheim sowie auf Burg Rode in Herzogenrath eingerichtet.

Unter dem Motto ‚Straßen verbinden‘ werben die Partner im ‚Erlebnisraum Römerstraßen‘ auch jenseits der Grenzen Nordrhein-Westfalens und Deutschlands bei unseren in- und ausländischen Nachbarn für die ‚Erfahrbarkeit‘ der antiken Straßen.

VIA
ERLEBNISRAUM
RÖMERSTRASSE

Web: erlebnisraum-roemerstrasse.de

BUSTOUREN: AUF DEN RÖMERSTRASSEN UNTERWEGS

Erstmals bietet der Verein VIA-Erlebnisraum Römerstraße e.v. Bustouren auf den Römerstraßen im Rheinland an. Beide Touren begleiten Fachwissenschaftler:

Via Belgica, 9. Mai 2020 von Übach-Palenberg nach Köln

Agrippastraße, 16. Mai 2020 von Hürth nach Nettersheim

Weitere Infos ab März 2020 auf www.erlebnisraum-röemerstrasse.de



Entdecke den Naturerlebnispfad auf der Sophienhöhe.

Über viele Jahre wurde die Sophienhöhe rekultiviert. Das bedeutet, dass viele Bäume und Büsche gepflanzt wurden. Sogar Seen und Tümpel wurden angelegt. So sind eine wunderbare Naturlandschaft und ein Zuhause für viele Tiere entstanden, die man nun über den neuen Naturerlebnispfad entdecken kann. Ein tolles Abenteuer für große und kleine Entdecker. Erfahre mehr: **www.forschungsstellerekultivierung.de**

rwe.com

DIE SOPHIENHÖHE

MEHR ALS 100 KM WANDERWEGE

200 Meter hoch erhebt sich die Sophienhöhe über die Jülicher Börde, fast vollständig von Wäldern bedeckt. Mittlerweile ist es 40 Jahre her, dass der erste Abraum des Braunkohlentagebaus Hambach auf den nördlich angrenzenden Ackerflächen aufgeschüttet wurde – der Beginn einer beispielhaften Rekultivierung. Heute ist die Sophienhöhe mit mehr als 100 Kilometern weitläufigen Wanderwegen und verschiedenen Aussichtspunkten ein beliebtes Naherholungsgebiet für Spaziergänger, Läufer und Hundefreunde.
Radfahren ist nur auf befestigten Wegen erlaubt, für Reiter ist ein eigenes Wegenetz ausgewiesen.

Zahlreiche Tiere und Pflanzen haben die Sophienhöhe in den letzten Jahrzehnten besiedelt, ganz überwiegend sind sie von selbst eingewandert.
Kernbeißer und Waldlaubsänger – typische Bewohner der alten Wälder – brüten wieder fleißig, eine Graureiherkolonie hat sich auf dem Inselsee angesiedelt, und die Sophienhöhe beherbergt die wohl größte Population von Haselmäusen in der Region. Zoologen konnten sogar viele Arten nachweisen, die auf der Roten Liste der bedrohten Arten stehen. Die sorgsame Pflege dieses Rekultivierungsgebiets, für die weiterhin die Forstexperten von RWE verantwortlich sind, fördert die Entwicklung einer naturnahen Flora und Fauna und von ökologisch stabilen Waldgemeinschaften. Die Bilanz der Rekultivierung ist positiv: Die drei rheinischen Braunkohlentagebaue werden in der Mitte dieses Jahrhunderts 19 Quadratkilometer mehr Wald hinterlassen, als vorher da war.

SOPHIENHÖHE

Rekultivierungsgebiet des Braunkohlentagebaus Hambach: 300 Meter über NN

Weitere Infos:
www.forschungsstellerekultivierung.de
www.rwe.com/wanderkarte

RADFAHREN IM KREIS DÜREN

Im über 940 Quadratkilometer großen fahrradfreundlichen Kreis Düren kommen alle auf ihre Kosten: Freizeitradler ebenso wie Rennradfahrer und Mountainbiker. In der Jülicher Börde genießen Radler auf flachem Terrain den freien Blick bis zum Horizont. In der Rureifel dagegen kann der Puls mitunter ganz schön pochen, wenn sich die Route bergan windet.

Die Rur sorgt aber dafür, dass alle Radler die landschaftliche Vielfalt des Kreises Düren erleben und genießen können. Denn der RurUfer-Radweg begleitet den Fluss ganz eng auf seinem 80 Kilometer langen Weg von Schwammenauel am Rursee im Süden bis zur Kreisgrenze bei Linnich im Norden. Da auch die Rurtalbahn dem Flusslauf folgt, gibt es für ermattete Radler immer eine Rückfallebene: mitsamt Rad einsteigen, und schon geht es bequem zum Ausgangspunkt der Reise zurück.

Entlang der Rur sind Abstecher landeinwärts immer möglich. Zum Beispiel zum Indemann. Die 36 Meter hohe stählerne Aussichtsfigur auf der Goltsteinkuppe am Rande des Tagebaus Inden ist das Symbol für den landschaftlichen Wandel der Region. Von der Aussichtsplattform genießen Besucher eine exzellente Fernsicht. Gleiches gilt für das von Menschenhand geschaffene Naturparadies Sophienhöhe, die Abraumhalde des Tagebaus Hambach. Wer den Kreis Düren auf eigene Faust entdecken will, profitiert vom ausgeschilderten Radwegenetz. Über 1000 Kilometer Strecke sind mit Knotenpunkt-Wegweisern ausgestattet, die das Navigieren zum Kinderspiel machen.

Zu den überregionalen Radstrecken gehört die Wasserburgen-Route. Wer ihren Pfeilen folgt, lernt im Kreis Düren zahlreiche wunderschöne Schlösser, Burgen und Herrensitze kennen. Unerschrockene Mountainbiker stürzen sich im Bike-Park Hürtgenwald hinab ins Kalltal, Nervenkitzel gibt es auf vier Routen durch den Wald. Ein Shuttlebus mit Fahrradanhänger gestaltet den Aufstieg kommod.

Wer es über Stock und Stein gemächlicher angehen lassen möchte, genießt eine der vielen ausgeschilderten MTB-Rundkurse der "Freifahrt Eifel" - die Panoramaschleife zum Beispiel, den Seeblick oder die Felsen-Rundfahrt.

DIE GRÜNROUTE

Ausgezeichnet unterwegs im Dreiländereck

Die durch den ADFC in 2012 als 3*** Sterne Qualitätsradroute ausgezeichnete Grünroute verbindet auf 370 Kilometern die zahlreichen Naturräume und Naherholungsgebiete in der industriellen Folgelandschaft zwischen Hasselt, Heerlen und Düren. Doch auch neben der Grünroute bieten zahlreiche Rad- und Wanderwege die Möglichkeit, die Vielfalt der Grünmetropole zu Fuß oder auf dem Fahrrad zu entdecken.

Rad- und Wanderroutenplaner

Im Rad- und Wanderroutenplaner des Grünmetropole e.V. erhalten Gäste umfangreiche Informationen zu den schönsten Rad- und Wanderrouten in der Region Aachen-Düren-Heinsberg. Karten, Sehenswürdigkeiten, Schwierigkeitsgrad, Höhenprofil oder An- und Abreisetipps zur jeweiligen Route können bequem abgerufen und gebündelt als „PDF Roadbook“ zu Hause ausgedruckt werden. Für Nutzer von Navigationsgeräten stehen GPX-Dateien für jede Route als Download zur Verfügung.

Touren-App

Ergänzt wird der Rad-und Wanderroutenplaner durch die neue Touren-App des Grünmetropole e.V., in der ebefalls alle Informationen zur jeweiligen Route verfügbar sind und in einer zoombaren, topographischen Karte angezeigt werden. Dabei wird Ihr Smartphone zu einem mobilen Navigationsgerät für Radfahrer und Wanderer: Durch GPS-Ortung können Sie sich jederzeit orientieren und überprüfen, ob Sie sich noch auf dem richtigen Weg befinden, wo die nächste Einkehrmöglichkeit oder die nächste spannende Sehenswürdigkeit ist. Alle Touren können bequem offline gespeichert werden, so dass nicht zwangsläufig ein Mobilfunknetz auf der Tour benötigt wird.

Rad- und Wanderroutenplaner: www.gruenmetropole.eu.

Touren-App der Grünmetropole im iTunes App Store bzw. im Google Play Store unter "Grünmetropole" verfügbar, bzw. mit unten stehendem QR-Code abrufbar:

Google *iTunes*

DIE indeland-RADROUTEN

Abwechslungsreiche Landschaft und freundliche Gastgeber

Informationen zu den Radrouten unter: Web: indeland.de

Die indeland-Radrouten sind Tages- oder Halbtagestouren. Sie führen durch den Nordkreis Düren mit seinen unverwechselbaren landschaftlichen Reizen und Kontrasten.
Die Strecken, ausgeschildert mit dem indeland-Tourenlogo, verlaufen in ebenem bis leicht hügeligem Gelände über vorhandene Wirtschaftswege, Anliegerstraßen und verkehrsarme Nebenstraßen, sind deshalb auch für Kinder geeignet.

indeland Radrouten	
Inden	01: Tagebau-Einblicke (28 km) Verlängerung: Rund um den Tagebau (55 km)
Eschweiler	02: Blaustein-See-Route (23 km) Verlängerung: Rund um Inde und Blausteinsee (34 km)
Aldenhoven	03: Historische Denkmalroute (16 km)
Linnich	05: Rurauen-Berg-Route (18 km)
Jülich	07: Auf der Sophienhöhe (16 km)
Niederzier	08: Ellebachroute Ost (19 km) und 6 km)
Niederzier	09: Ellebachroute West (16 km)
Langerwehe	10 & 11: Schloss- und Höhenroute (17 km)

Carlo`s Eck
„Klön Café"

Hochstraße 1
52445 Titz-Rödingen
Fon: +(49) 2463 796 94 39
info@carloseck.de
www.carloseck.de

Carlo`s Eck "Klön Café"

Im Klön Café genießen Sie in gemütlicher Atmosphäre unser reichhaltiges Frühstück oder ein leckeres Stück Kuchen mit einer Tasse Kaffee. Schauen Sie vorbei und überzeugen Sie sich von unserem Angebot und der gemütlichen Atmosphäre. Das Team von Carlo`s Eck heißt Sie herzlich willkommen: Mi - Fr 8:30 -12 und 14-17 Uhr, Sa 8.30-17 Uhr und jeden 1. und 3. Sonntag im Monat 9-17 Uhr (Mo und Di geschlossen).

Der westlichste Punkt Deutschlands liegt zwischen Selfkant-Isenbruch/D und Susteren/NL Koordinaten 51°3'33"N, 5°51'59"O

DEUTSCHLANDS "LAND'S END"

Der westlichste Punkt - beliebtes Ziel für Radwanderer

Der "Erlebnisraum Westzipfel" mit Deutschlands westlichstem Punkt ist seit 2015 ein beliebter Anlaufpunkt für Tagestouristen. Entlang des Rodebachs führt ein Holzbohlensteg zum "Zipfelbalkon", auf dem ein roter Mast den westlichsten Punkt in der Bachmitte kennzeichnet. Im Gelände erfahren Besucher Interessantes zur wechselhaften "Zipfelgeschichte". Bänke und Hocker auf der Wiese laden zum Verweilen ein. Der "Westzipfel" ist auch ein guter Ausgangspunkt, um das "Schmalste Stück Niederlande" auf einer Radtour zum malerischen, 8 Kilometer entfernten belgischen Städtchen Maaseik zu erkunden.

Bett+Bike

Grünroute, RurUfer-Radweg oder Wasserburgenroute

Ob Sie auf der mit drei Sternen zertifizierten Grünroute (370 km), auf dem Rur-Ufer-Radweg (180 km), der Wasserburgen-Route (470 km) oder der Via Belgica mit dem Fahrrad unterwegs sind - die Bett+Bike Unterkünfte, wie der Mariaweiler Hof, heißen ihre radelnden Gäste willkommen.

Fahrradurlauber wissen, dass hier die vom ADFC vorgeschriebenen Mindestanforderungen erfüllt werden – von der sicheren Unterbringung ihres Fahrrades bis zum kräftigen Radlerfrühstück. Auch kleinere Reparaturen sind kein Problem. Denn die Gastbetriebe haben sich auf die Wünsche und Anforderungen ihrer Rad fahrenden Gäste besonders gut eingestellt.

Web: bettundbike.de

Mariaweiler Hof
HOTEL & RESTAURANT

Inhaber Jan Mayer
An Gut Nazareth 45
52353 Düren
Fon: +(49) 2421 694 31 00
Fax: +(49) 2421 694 31 03
email@mariaweilerhof.de
Web: mariaweilerhof.de

Das Hotel liegt im westlichen Stadtgebiet Dürens, wenige Autominuten von der A 4 und vom Stadtzentrum entfernt. Alle Zimmer sind modern und zeitlos ausgestattet, verfügen über neue HD-Fernseher und kostenloses Wlan. Der Hotelparkplatz ist für Hotelgäste ebenso kostenfrei wie die Nutzung von Sauna, Fitnessbereich und Kegelbahn. Das gesamte Erdgeschoss ist barrierefrei. In der urigen Bar werden Live-Sport-Events ausgestrahlt. Das reichhaltige Frühstücksangebot sorgt morgens für den perfekten Start in den Tag. Das gemütliche Restaurant lädt abends zum Verweilen ein.

WEGBERGER WASSERMÜHLENTOUR

Wenn Radfahren zur Zeitreise wird

Schon im 13. Jahrhundert begann man an der Schwalm und ihren Zuflüssen mit der Errichtung von Wassermühlen, und das Mahlen von Korn, das Schlagen von Öl und die Leinenverarbeitung entwickelten sich zu einem bedeutenden Wirtschaftszweig in der Region. So kam mit bis zu 30 Mühlen es zu einem wahren Mühlenreichtum an der Schwalm und ihren Nebenbächen.

Auf der ca. 30 Kilometer langen Wegberger Wassermühlentour begegnet man elf verbliebenen Zeitzeugen, die überwiegend idyllisch an ihren Weihern gelegen sind. Ein großer Teil der Mühlen besitzt noch das Wasserrad. Bei einigen sind zudem die Inneneinrichtungen weitgehend erhalten. Einige sind zu Wohnhäusern umgebaut, andere beherbergen Restaurants oder Cafés und laden zum Verweilen ein. Etwas abseits des Weges liegt die einzige heute noch voll funktionsfähige Öl- und Getreidemühle im Rheinland, die Schrofmühle, die besichtigt werden kann.

Wegberger Wassermühlentour
Rundtour, ca. 30 km, ca. 2,5 h

Download der Beschreibung und des GPX-Tracks unter www.heinsberger-land.de

DIE EWV MACHT DIE REGION FIT FÜR DIE ZUKUNFT

Mehr als nur Strom, Erdgas und Wasser: Das Engagement der EWV Energie- und Wasser-Versorgung GmbH aus Stolberg geht weit über die klassischen Versorgungsleistungen hinaus. So werden im Unternehmen, das in der ganzen Region - von der Eifel im Süden bis nach Wassenberg im Norden - aktiv ist, auch die Weichen für die Zukunft der Energieversorgung gestellt. Beteiligungen am größten Solarpark in NRW, an Windparks, ein stetig wachsendes Netz an Ladesäulen für E-Fahrzeuge und das eigene Energieeffizienznetzwerk mit mehr als 20 kommunalen Partnern zeigen bei der EWV den Weg in eine energiereiche Zukunft auf. Insgesamt vertrauen rund 180.000 Privat- und Geschäftskunden auf die Versorgungsleistungen der EWV. Energiesparen wird von der EWV belohnt, das eigene Beraterteam ist regelmäßiger Gast in den Rathäusern der Region, eigene Kundenzentren bündeln Dienstleistungen vor Ort. Smarte Lösungen sorgen bei der EWV auch in Zukunft dafür, dass die Region ihre Energie vom Versorger vor Ort erhält, sicher und zuverlässig. Zusätzlich ist die EWV bei jährlich bei rund 350 Vereinen, sozialen Einrichtungen und gemeinnützigen Projekten als Sponsor aktiv. „Wir freuen uns, die Menschen in der Region in ihrem Engagement zu unterstützen“, so EWV-Geschäftsführer Manfred Schröder.

EWV. Deine Energie. Deine Region.

EWV ENERGIE- UND WASSER-VERSORGUNG GMBH

Willy-Brandt-Platz 2
D-52222 Stolberg
Fon: +49 (0) 800 398 1000
Web: ewv.de

Die Wurm entspringt südlich von Aachen im Stadtwald. Nach ca. 57 km mündet sie bei Heinsberg-Kempen in die Rur.

Ausgangspunkte für Wanderungen im Wurmtal:
- *Parkplatz Further Straße in Herzogenrath Mitte*
- *Parkplatz Wurmtal an der Oststraße in Kohlscheid*
- *Parkplatz am Ende der Bicherouxstraße in Worm-Wildnis*

DAS WURMTAL

Die Wurm, ist einer der letzten naturnah erhaltenen Tieflandflüsse in Deutschland, und ihr Tal gilt als eines der landschaftlich reizvollsten und gleichzeitig geschichtlich interessantesten Erholungsgebiete der Region. Das Wurmtal ermöglicht intensive Wanderungen durch eine von zahlreichen Flussmäandern geprägte Landschaft. Durch die Kraft des fließenden Wassers entstehen immer wieder neue Rinnen, Kiesbänke, abbröckelnde Steilufer, verlassene Flussbetten und neue Auenwälder. Über das Radknotenpunktsystem lässt sich das Wurmtal auch hervorragend mit dem Fahrrad entdecken.

DIE TEVERENER HEIDE

Heide, Moor, Wälder und Seen prägen das abwechselungsreiche Landschaftsbild der Teverner Heide, deren ganz spezielle Lebensräume sich auf den Themenwanderungen am besten erkunden lassen. Attraktive Aussichtspunkte ermöglichen an ausgewählten Standorten Blicke über Offenland, Heidemoore und Kiesseen. Neben den Thementafeln an elf Stellen im Gebiet lädt der „Heidemann“ - eine bewegliche Skulptur - ein, sich interaktiv mit dem Thema Heide zu beschäftigen und ihre Besonderheiten spielerisch kennenzulernen.

Die Teverner Heide bildet zusammen mit der Brunssummerheide und dem Rodebach-Roode Beek den deutsch-niederländischen Heidenaturpark.

Web: tevernerheide.de

Ausgangspunkte für den Großen Rundweg von 9,4 km und spezielle Themenwanderungen:
- *Parkplatz Hohenbusch Seerundweg, 7,1 km*
- *Parkplatz Scherpenseel Heiderundweg, 6,0 km*
- *Parkplatz Grothenrath Moorrundweg, 5,8 km*

Foto: Blick vom Indemann in Richtung Lucherberger See

indeland - erleben und gestalten

Unsere Region bietet unverwechselbare Eigenarten, voller Geschichte und Geschichten. Hier bringen wir uns ein, um unsere Heimat gemeinsam und vorausschauend für alle Bereiche des Lebens zukunftsgerecht zu gestalten.

indeland gmbh
ich. see. zukunft.

www.indeland.de

1 Route Charlesmagne
2 Die Kupferstadt Stolberg
3 Vogelsang ip
4 Historische Senfmühle Monschau
5 Energeticon
6 Jülich - historisch und modern
7 Deutschlands „Land's End“
8 LVR Kulturhaus
9 Stadt Düren
10 Stadtmuseum Düren
11 Deutsches Glasmalerei-Museum
12 Töpfereimuseum
13 Bergbaumuseum Aldenhoven
14 Museum Zitadelle Jülich
15 Museum Europäische Kunst
16 Wasser-Info-Zentrum Eifel
17 Burgenmuseum
18 Internationale Kunstakademie Heimbach
19 Felssattel an der Teufelsley
20 Kloster Mariawald
21 Die Rureifel
22 Burgrestaurant Nideggen
23 Römerthermen Zülpich

1 Carolus Thermen
2 Kartfahren
3 Die Rur für Wasserratten
4 Dürener Badesee
5 monte mare
6 Freibad Jülich
7 Brückenkopf-Park
8 Hochseilgarten Hürtgenwald
9 Der Blaustein-See
10 Der Rursee
11 Erlebnis Goltsteinkuppe

1 Nationalpark Eifel
2 Der „Wilde Weg“
3 Wegberger Wassermühlentour
4 Via Belgica - Aldenhoven, Jülich, Niederzier
5 Das Wurmtal
6 Die Teverner Heide
7 Die Sophienhöhe

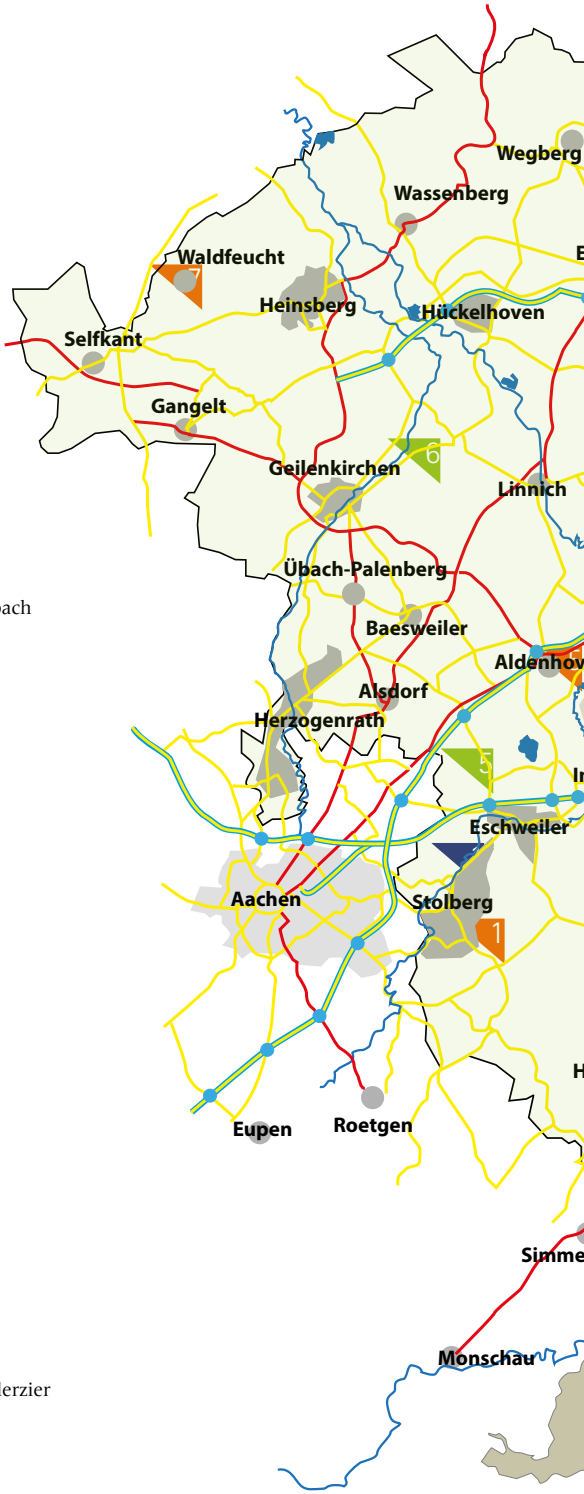

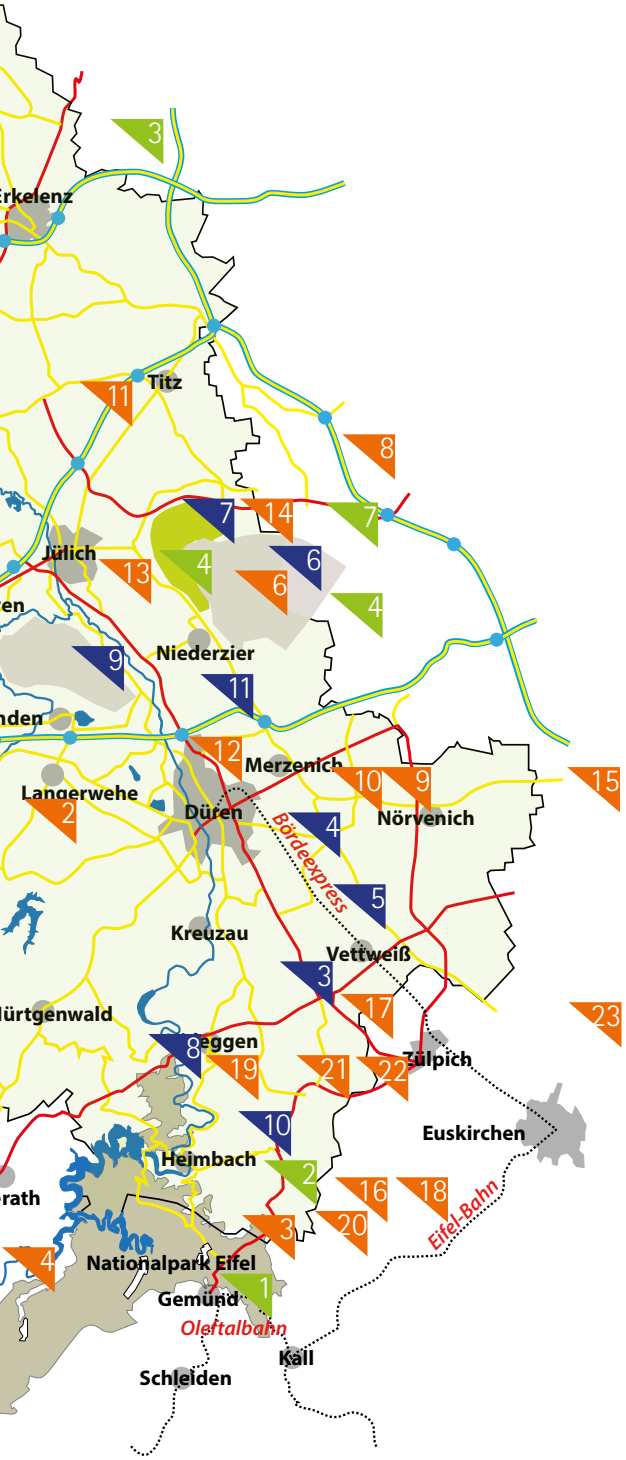

KREIS DÜREN

Gemeinde Aldenhoven
Stadt Düren
Stadt Heimbach
Gemeinde Hürtgenwald
Gemeinde Inden
Stadt Jülich
Gemeinde Kreuzau
Gemeinde Langerwehe
Stadt Linnich
Gemeinde Merzenich
Stadt Nideggen
Gemeinde Niederzier
Gemeinde Nörvenich
Gemeinde Titz
Gemeinde Vettweiß

grünmetropole XXX
Aachen-Düren-Heinsberg – ein Herz mit Ecken & Kanten

Stadt Alsdorf
Stadt Baesweiler
Stadt Düren
Kreis Düren
Stadt Eschweiler
Stadt Geilenkirchen
Kreis Heinsberg
Stadt Herzogenrath
Stadt Hückelhoven
Gemeinde Inden
Stadt Jülich
Gemeinde Niederzier
Städteregion Aachen
Stadt Stolberg

indeland

Gemeinde Aldenhoven
Stadt Eschweiler
Gemeinde Inden
Stadt Jülich
Gemeinde Langerwehe
Stadt Linnich
Gemeinde Niederzier
Kreis Düren

DEN ZEITVERTREIB GIBT ES KOSTENLOS:

- **TOURISTISCHE INFOPUNKTE DER REGION**
- **SPARKASSE AACHEN, DÜREN, HEINSBERG**
- **KREIS DÜREN**
- **STADT JÜLICH**
- **IPUNKT IN DÜREN**
- **INDEMANN**
- **VOGELSANG IP**

(solange der Vorrat reicht)