

Amtliche Bekanntmachung Nr. 012/2010

Einladung zur Beteiligung der Öffentlichkeit im Rahmen einer Bürgerversammlung zur Vorstellung der Entwürfe der

- (textlichen) Bebauungspläne II/110 - II/116
 - Bebauungsplan II/110 "Feldstraße I"
 - Bebauungsplan II/111 "Honigmannstraße I"
 - Bebauungsplan II/112 "Industriestraße III"
 - Bebauungsplan II/113 "TPH - West I"
 - Bebauungsplan II/114 "Weberstraße"
 - Bebauungsplan II/115 "Auf'm Schif I"
 - Bebauungsplan II/116 "Bahnstraße I"
- 5. (textlichen) Änderung des Bebauungsplanes II/34 "Halde Wilsberg"
- 2. (textlichen) Änderung des Bebauungsplanes II/53 "Weiherstraße/Bankerstraße"

Der Umwelt- und Planungsausschuss der Stadt Herzogenrath hat in seiner Sitzung am 15.09.2009 beschlossen, für die Entwürfe der vorgenannten Bebauungspläne und Bebauungsplan-Änderungen eine Bürgerversammlung durchzuführen.

Die räumlichen Abgrenzungen der Geltungsbereiche sind kartografisch bestimmt und den zeichnerischen Darstellungen der Plangebiete zu entnehmen.

Es wird daher zu einer Bürgerversammlung eingeladen, in der die Ziele und Zwecke der Planungen dargelegt werden und den anwesenden Bürgerinnen und Bürgern Gelegenheit zur Äußerung und Erörterung gegeben wird.

Die Bürgerversammlung findet am Mittwoch, dem 03.03.2010, um 20.00 Uhr in der Aula der Erich-Kästner-Hauptschule, Kircheichstraße 60, 52134 Herzogenrath-Kohlscheid, statt.

Interessierte Bürgerinnen und Bürger werden hiermit eingeladen.

Es wird darauf hingewiesen, dass schriftliche Erläuterungen (keine Pläne) zu den anstehenden Planungen ab dem 24.02.2010 bei der Information der Stadtverwaltung Herzogenrath, Rathausplatz 1, 52134 Herzogenrath, abgeholt werden können. Diese Vorinformation soll dem besseren Verständnis der bei der Öffentlichkeitsversammlung zu erläuternden Planung dienen.

Ferner steht allen Bürgerinnen und Bürgern die Möglichkeit offen, die erläuterten Planentwürfe innerhalb einer Woche nach dieser Bürgerversammlung, vom 04.03.2010 bis einschließlich 11.03.2010 während der Dienststunden.

montags und dienstags	von 08.30 Uhr bis 12.30 Uhr und von 14.00 Uhr bis 15.30 Uhr,
donnerstags	von 08.30 Uhr bis 12.30 Uhr und von 14.00 Uhr bis 17.30 Uhr,
freitags	von 08.30 Uhr bis 12.00 Uhr

bei der Stadtverwaltung Herzogenrath, Rathausplatz 1, Zimmer 326 einzusehen. In dieser Zeit können ebenfalls Anregungen zu den Planungen mündlich, schriftlich oder zur Niederschrift vorgebracht werden.

Herzogenrath, den 18.02.2010
Der Bürgermeister
Gez. Christoph von den Driesch

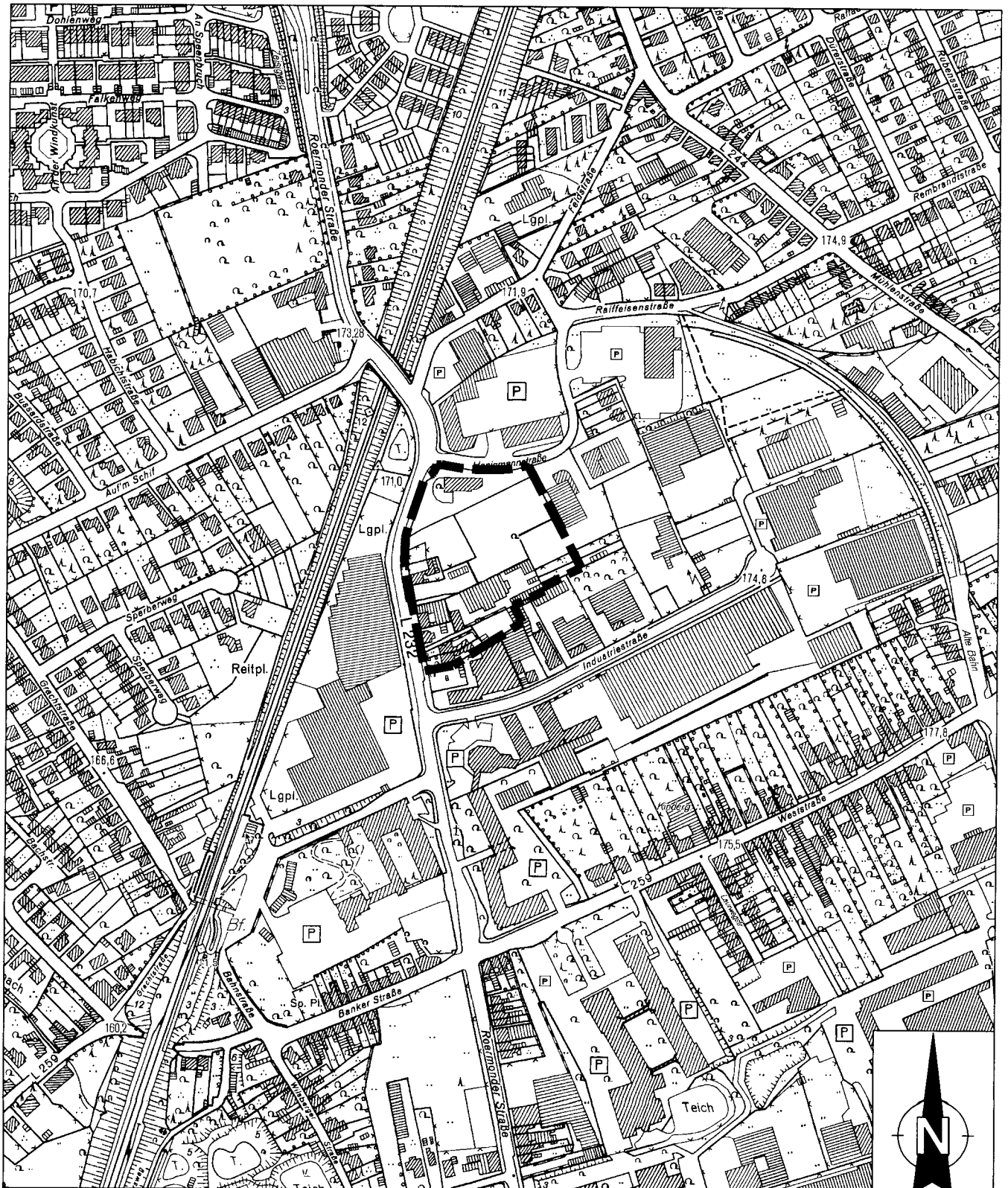
Stadt Herzogenrath

(Textlicher) Bebauungsplan II/111
"Honigmannstraße I"



- Ausschluss der zentren- und nahversorgungsrelevanten Sortimente -
Räumlicher Geltungsbereich

Maßstab 1: 5000



Stadt Herzogenrath

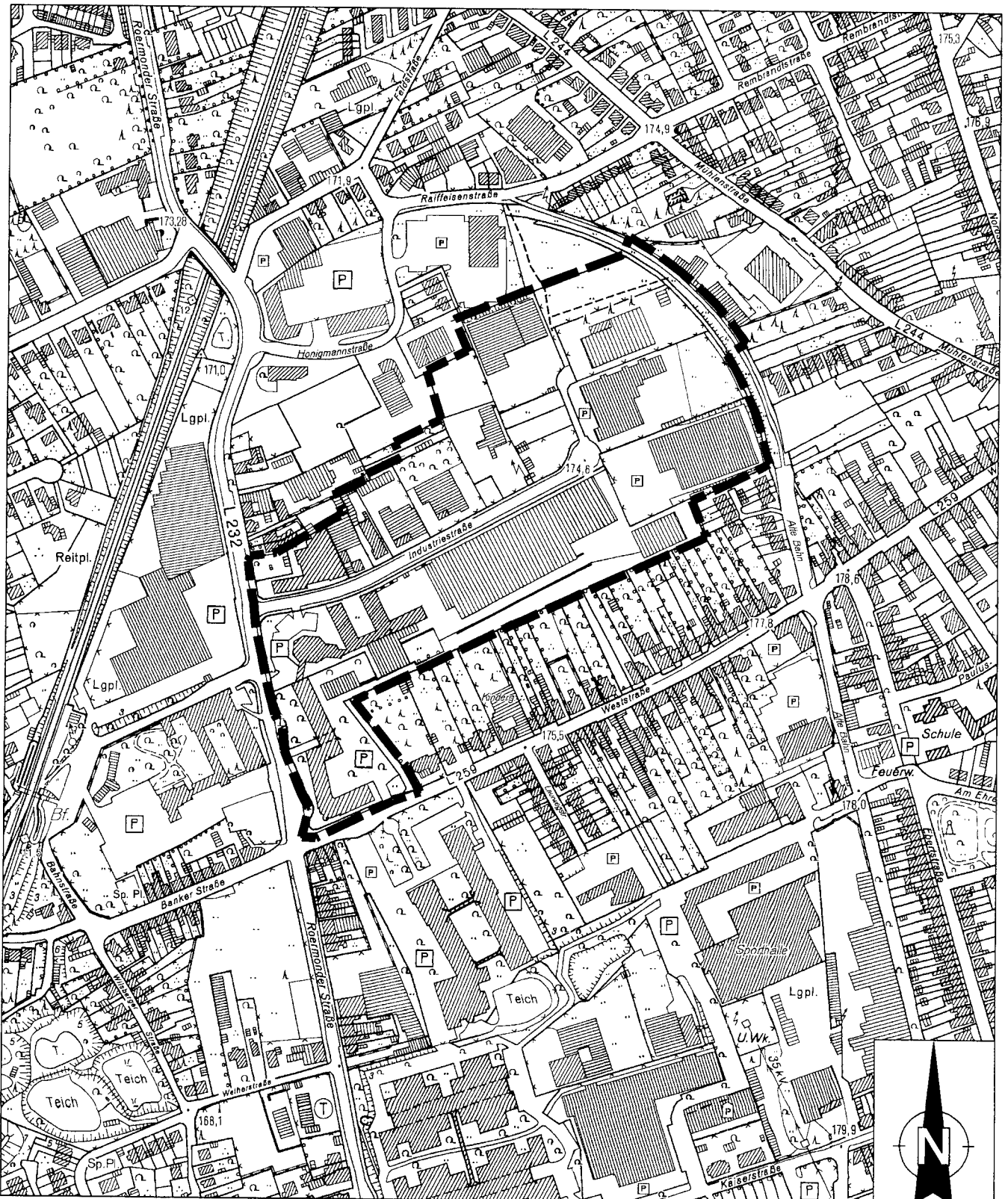


(Textlicher) Bebauungsplan II/112 "Industriestraße III"

- Ausschluss der zentren- und nahversorgungsrelevanten Sortimente -

Räumlicher Geltungsbereich

Maßstab 1: 5000



Stadt Herzogenrath

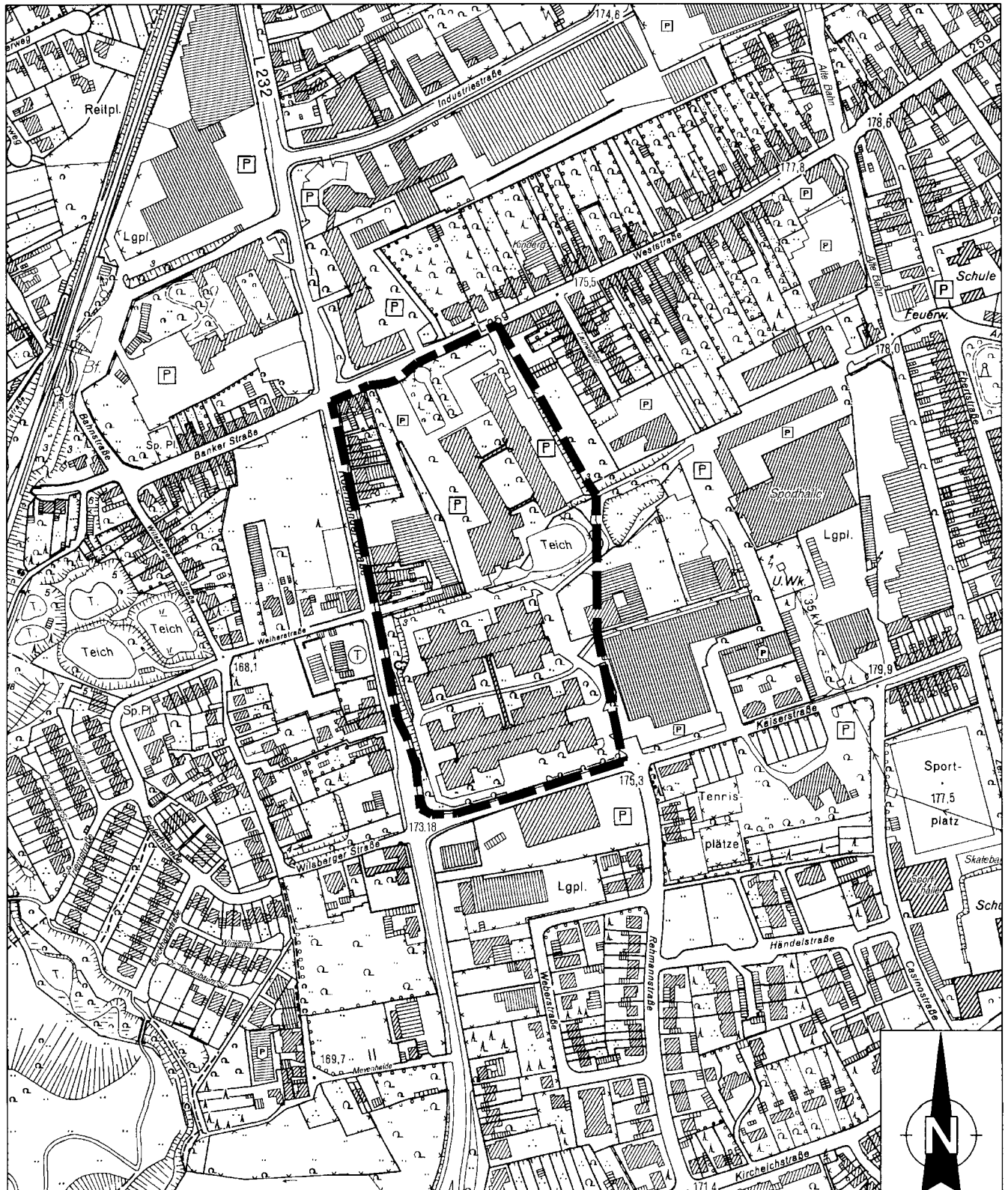


(Textlicher) Bebauungsplan II/113
"TPH - West I"

- Ausschluss der zentren- und nahversorgungsrelevanten Sortimente -

Räumlicher Geltungsbereich

Maßstab 1: 5000



Stadt Herzogenrath

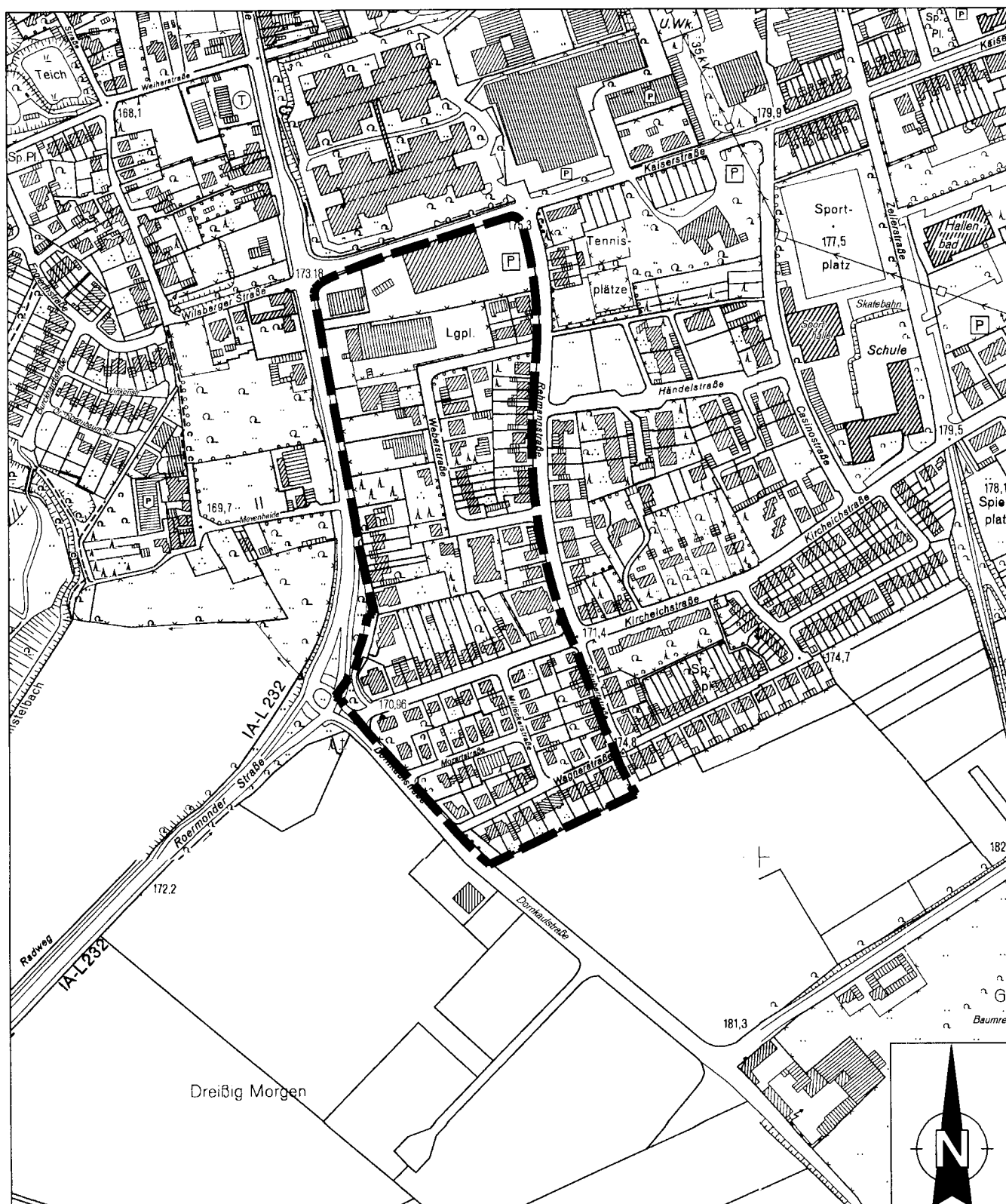


(Textlicher) Bebauungsplan II/114 "Weberstraße"

- Ausschluss der zentren- und nahversorgungsrelevanten Sortimente -

Räumlicher Geltungsbereich

Maßstab 1: 5000



Stadt Herzogenrath

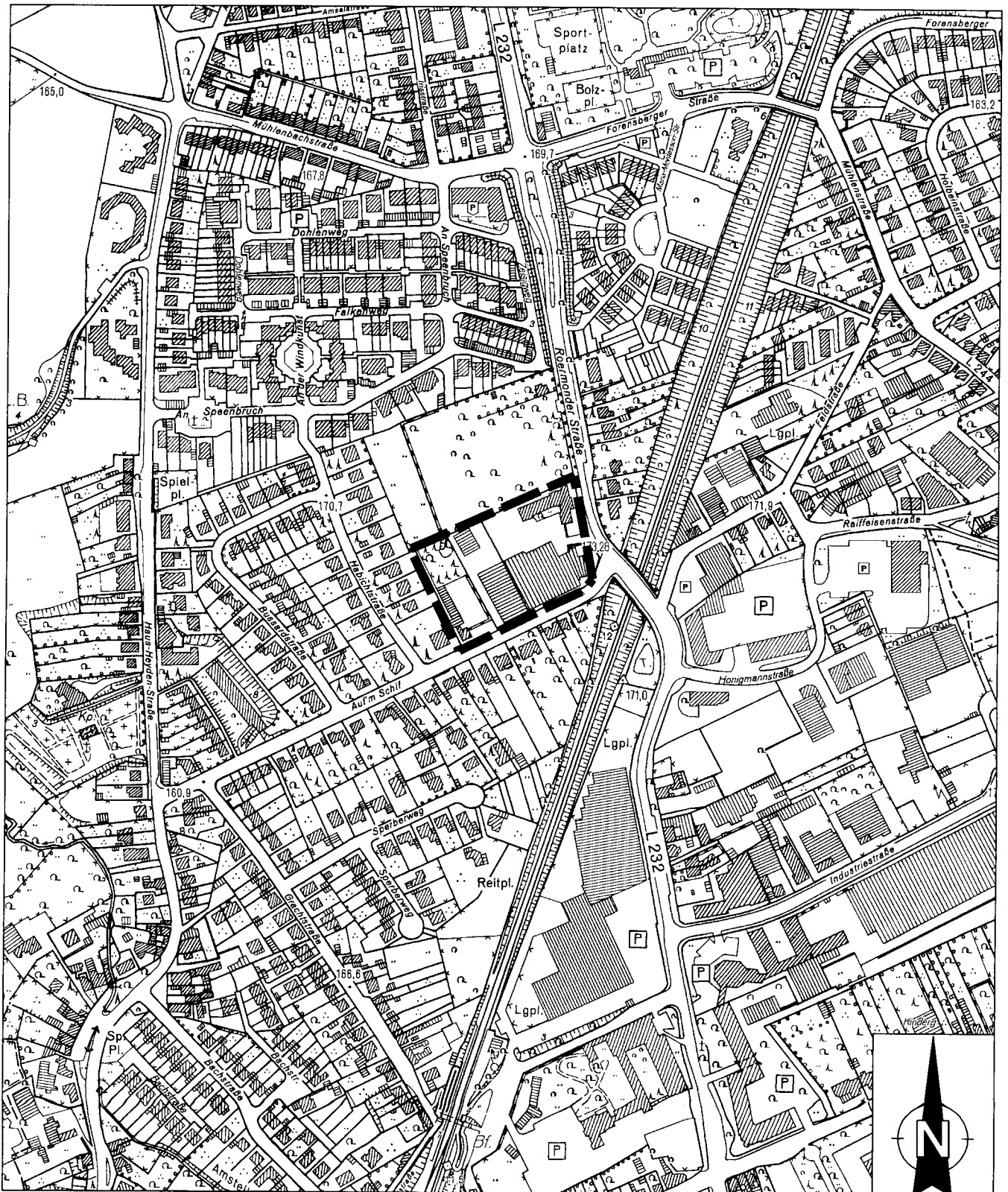


(Textlicher) Bebauungsplan II/115 "Auf'm Schif I"

- Ausschluss der zentren- und nahversorgungsrelevanten Sortimente -

Räumlicher Geltungsbereich

Maßstab 1: 5000



Stadt Herzogenrath

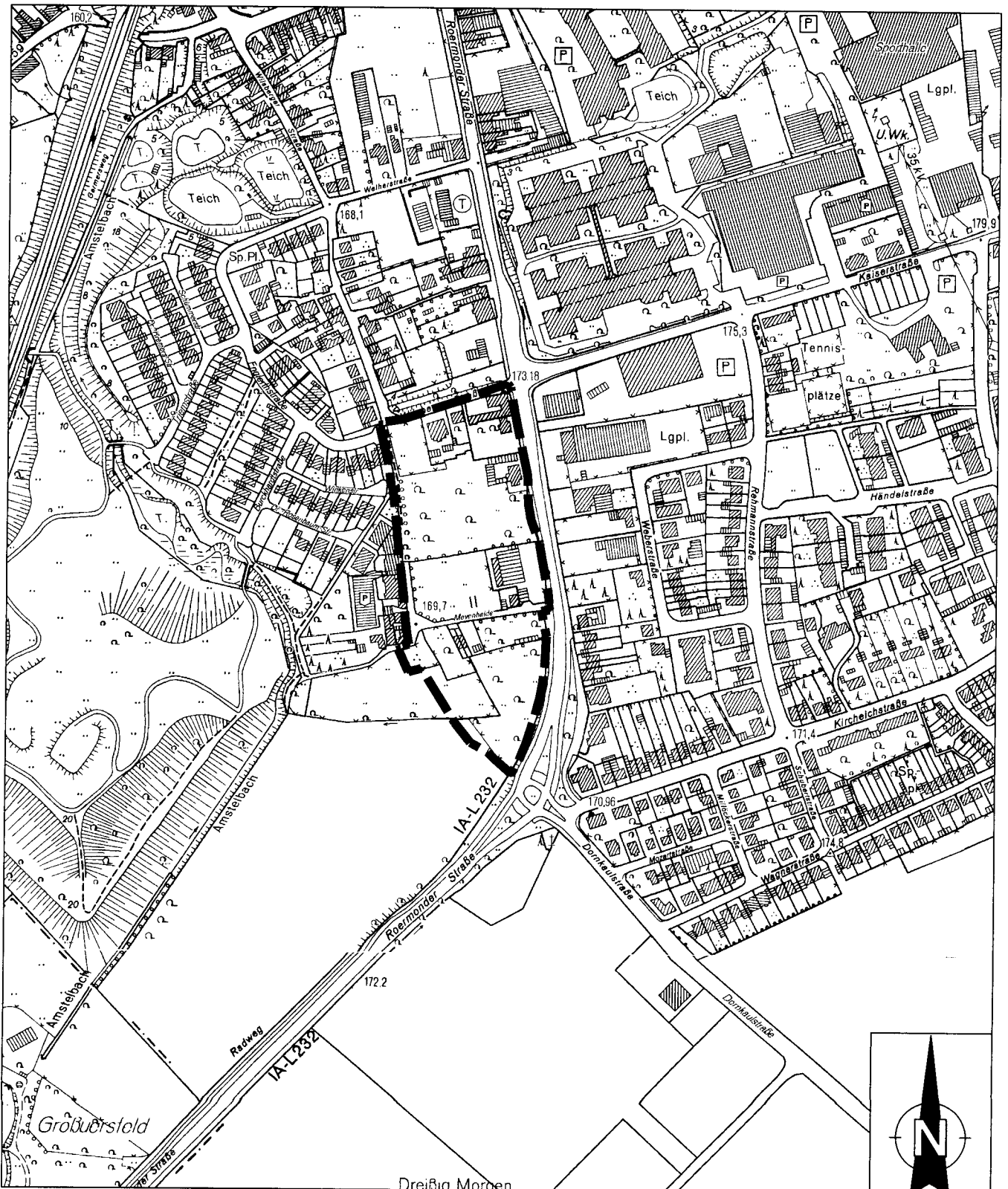


5. (textliche, vereinfachte) Änderung des Bebauungsplanes II/34 "Halde Wilsberg"

- Ausschluss der zentren- und nahversorgungsrelevanten Sortimente -

Räumlicher Geltungsbereich

Maßstab 1: 5000



Stadt Herzogenrath



2. (textliche, vereinfachte) Änderung des Bebauungsplanes II/53 "Weierstraße/Bankerstraße"

- Ausschluss der zentren- und nahversorgungsrelevanten Sortimente -

Räumlicher Geltungsbereich

Maßstab 1: 5000

