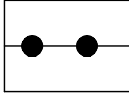
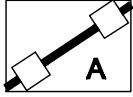


Grenze des räumlichen Geltungsbereiches des Bebauungsplanes (§ 9 (7) BauGB)

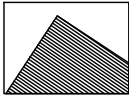


Abgrenzung unterschiedlicher Nutzung

Ergänzende Planzeichen



Abgrenzung der Teilbereiche A

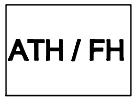


Kennzeichnung der Flächen gem. § 9 (2) BauGB auf denen die festgesetzten Nutzungen bis zum Eintreten bestimmter Ereignisse unzulässig sind.

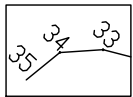
Hier Abschluss der Sicherungsmaßnahmen der Bodendenkmalpflege



Regenrückhaltebecken

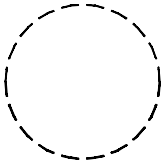


Attikahöhe / Firsthöhe

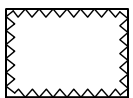


Ordnungszahl zur Angabe der Koordinaten zur Straßenplanung

Kennzeichnungen



Schutzbereich Maststandort



Schutzstreifen der Hochspannungsleitung



Umgrenzung der Flächen, unter denen der Bergbau umgeht oder die für den Abbau von Mineralien bestimmt sind (§ 5 (3) Nr.2 und (4), § 9 (5) Nr.2 und (6) BauGB)




Kennzeichnung der geologischen Besonderheiten
Hinweise Nr. 5 beachten



Nachrichtliche Übernahmen aus der Verkehrsplanung

Nutzungsschablone (Eintragungen beispielhaft)

 Fachmarktzentrum	
0,8	II
ATH / FH 12,50 m ü. Bezugspunkt	

Art der baulichen Nutzung	
Grundflächenzahl	Anzahl der Geschosse
Höhe baulicher Anlagen	